



P R O G R A M

hospodárskeho a sociálneho rozvoja

obce Žabokreky

Okres MARTIN, Žilinský samosprávny kraj

December 2015

Obsah

ÚVOD.....	3
1 ANALYTICKÁ ČASŤ.....	5
1.1 Charakteristika územia.....	6
1.1.1 Administratívne začlenenie	6
1.1.2 Riadenie a samospráva.....	6
1.1.3 Plochy pozemkov v katastrálnom území Žabokreky	7
1.1.4 Historický a urbanistický vývoj obce	8
1.2 Prírodný potenciál	9
1.2.1 Geomorfologické pomery.....	9
1.2.2 Klimatické pomery.....	10
1.2.3 Hydrologické pomery	10
1.2.4 Kvalita ovzdušia	10
1.2.6 Rastlinstvo a živočíšstvo	11
1.2.7 Lesníctvo.....	12
1.2.8 Poľnohospodárstvo	12
1.2.9 Životné prostredie	13
1.3 Demografický potenciál.....	16
1.3.1 Počet obyvateľov.....	16
1.3.2 Vývoj počtu obyvateľov.....	16
1.3.3 Veková štruktúra (podľa pohlavia).....	16
1.3.4 Prírodný prírastok a migrácia obyvateľstva	17
1.3.5 Národnostné zloženie.....	18
1.3.6 Obyvateľstvo podľa vierovyznania	18
1.4 Životná úroveň	18
1.4.1 Bývanie	18
1.5 Ekonomický potenciál	19
1.5.1 Ekonomicky aktívne obyvateľstvo.....	19
1.5.2 Nezamestnanosť v obci od roku 2010 – 2014	19
1.5.3 Vzdelanostná štruktúra obyvateľstva.....	21
1.5.4 Podnikateľská sféra	21
1.5.5 Hospodárenie obce	22
1.6 Technická infraštruktúra.....	24
1.6.1 Dopravná infraštruktúra.....	24
1.6.2 Inžinierske siete.....	25

1.6.3 Kanalizácia	25
1.6.4 Vodovodná sieť.....	25
1.6.5 Telekomunikačná sieť.....	26
1.6.6 Internet.....	26
1.6.7 Zásobovanie teplom	26
1.6.8 Zásobovanie plynom	26
1.7 Občianska infraštruktúra a vybavenosť	27
1.7.1 Infraštruktúra vzdelávania.....	27
1.7.2 Sociálna infraštruktúra	27
1.7.3 Zdravotná infraštruktúra	28
1.7.4 Kultúrny potenciál	28
1.7.5 Podujatia.....	28
1.7.6 Cirkevný život	29
1.7.7 Kultúrne pamiatky	29
1.7.8 Spolková činnosť.....	29
1.7.9 Športová infraštruktúra a cestovný ruch.....	29
1.8 Postup spracovania Programu hospodárskeho a sociálneho rozvoja.....	30
1.8.1 Opis rozvojovej stratégie.....	31
1.8.2 Zabezpečenie a realizácia	32
1.9 SWOT analýza	33
1.10 Kľúčové disparity a hlavné faktory rozvoja	35
1.10.2 Faktory rozvoja.....	35
2 STRATEGICKÁ ČASŤ	36
2.1 Špecifické ciele	36
3 PROGRAMOVÁ ČASŤ	38
3.1 Opatrenia.....	38
4 REALIZAČNÁ ČASŤ.....	41
5 FINANČNÁ ČASŤ.....	45
6 Prílohy	47

ÚVOD

Program hospodárskeho rozvoja a sociálneho rozvoja obce Žabokreky pre roky 2014 – 2020 (PHSR), spolu s územným plánom, je základným a kľúčovým dokumentom pre riadenie samosprávy, ktorý vychádza z poznania situácie a konkrétnych potrieb obyvateľov, podnikateľov, záujmových skupín a ďalších subjektov v území, formuluje svoju predstavu o budúcnosti spolu s činnosťami a projektmi na jej zabezpečenie.

PHSR koncepčne, systémovo analyzuje a určuje budúcnosť rozvoja spolu s činnosťami, investičnými projektmi so zdrojovým krytím na jej zabezpečenie. Vytvára rámec, ktorého naplnenie bude zárukou, že PHSR nebude zbytočne rozsiahlym a len popisným zoznamom nereálnych zámerov (zoznamom vecí, na ktoré obec nemá peniaze), ale skutočným strategickým rozvojovým dokumentom s cieľom dosiahnuť rast životnej úrovne na konkrétnom území.

PHSR je v súlade so zákonom č. 539/2008 Z. z. o podpore regionálneho rozvoja v znení zákona č. 309/2014 Z. z. základným dokumentom, podľa ktorého sa vykonáva podpora regionálneho rozvoja. Regionálny rozvoj sa realizuje s finančnou podporou Európskej únie prostredníctvom štrukturálnych fondov, s finančnou podporou štátu prostredníctvom programov štátnej pomoci, dotácií a preto je podmienkou, aby PHSR obce nadväzoval na strategické a programové dokumenty na národnej úrovni (Národná stratégia regionálneho rozvoja Slovenskej republiky, Partnerská dohoda, Operačné programy na roky 2014-2020) a dokumenty podpory na regionálnej úrovni (PHSR Žilinského samosprávneho kraja na roky 2014 - 2020).

Pri tvorbe PHSR obce boli uplatnené základné princípy a to, že je založený na kvalitných a overených dátach, je v súlade s udržateľným využívaním hodnôt a zdrojov obce Žabokreky a je výsledkom komplexných analýz.

PHSR obce Žabokreky je vytvorený partnerstvom hlavných aktérov v obci, tak ako to ustanovuje uvedené znenie zákona.

Vízia strategického rozvoja je vyjadrená v konkrétnych rozvojových projektoch.

Program hospodárskeho a sociálneho rozvoja prinesie pre obec výsledný očakávaný efekt len vtedy, ak budú obec, podnikatelia a inštitúcie spolupracovať a vzájomne sa podporovať.

Spracovaním Programu hospodárskeho a sociálneho rozvoja obce Žabokreky bola poverená firma PROGRESSUS SLOVAKIA, s.r.o. a Ing. Libuša Bajanová v spolupráci s RRA DT a

Ing. Jankou Mikušákovou, ktoré majú so strategickým plánovaním skúsenosti a venujú sa odbornému poradenstvu v oblasti regionálneho rozvoja.

1 ANALYTICKÁ ČASŤ

Pri spracovaní PHSR obce Žabokreky spracovateľ vychádzal zo získaných materiálov o histórii obce, o jej doterajších aktivitách, zo štatistických údajov a údajov ÚPSVaR.

Dôležitým materiálom v analytickej časti spracovania dokumentu bol dokument PHSR obce na roky 2007 - 2013.

Obec Žabokreky má spracovaný územnoplánovací dokument - **Územný plán obce.**

A) Audit zdrojov

Profil obce bol na základe podkladov získaných spracovateľom spracovaný za aktívnej účasti Obecného úradu, spoločenských a mimovládnych organizácií v obci, občanov a zástupcov podnikateľskej sféry.

B) SWOT analýza

SWOT analýza bola spracovaná zo získaných relevantných informácií Obecného úradu Žabokreky a vlastného zisťovania spracovateľa. Jej definitívna podoba bola spracovaná po konzultácii so starostom obce. V SWOT analýze boli definované silné, slabé stránky, príležitosti a ohrozenia.

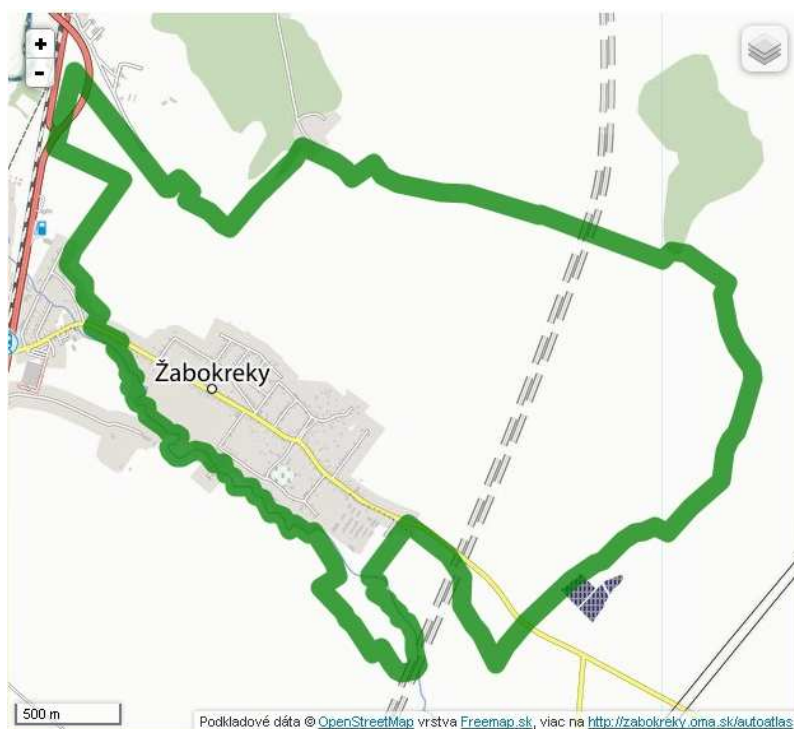
B) Faktory rozvoja a kľúčové disparity

Na základe výsledkov SWOT analýzy boli spracovateľom definované faktory rozvoja a kľúčové disparity.

1.1 Charakteristika územia

1.1.1 Administratívne začlenenie

Obec Žabokreky patrí od roku 1997 do Žilinského kraja, okres Martin- historický región Turiec. Obec zaraďujeme medzi obce s potenciálom rastu.



Zdroj: zabokreky.oma.sk/

1.1.2 Riadenie a samospráva

Obec Žabokreky je samostatný samosprávny územný celok SR združujúci občanov s trvalým pobytom a subjekty vykonávajúce činnosť na území obce. Je právnickou osobou, hospodári s vlastným majetkom a majetkovými právami.

Základnou právnou normou obce je štatút obce, všeobecne záväzné nariadenia, uznesenia orgánov obce.

Základnou úlohou obce je starostlivosť o všestranný rozvoj jej územia a potreby jej obyvateľov.

Orgánmi obce sú obecné zastupiteľstvo a starosta obce. Starosta obce je v zmysle Zákona 369/1990 o obecnom zriadení v znení neskorších predpisov najvyšším výkonným orgánom obce a zároveň štatutárom.

Obecné zastupiteľstvo rozhoduje o základných otázkach života obce, najmä určuje zásady hospodárenia a nakladania s majetkom obce. Počet poslancov Obecného zastupiteľstva v Žabokreky je 9.

Orgánmi Obecného zastupiteľstva sú obecný úrad ako výkonný orgán obecného zastupiteľstva, komisie OZ ako poradné iniciatívne a kontrolné orgány a kontrolór obce. V obci sú zriadené štyri komisie: Komisia finančná a pre správu obecného majetku; Komisia pre výstavbu, územné plánovanie a životné prostredie; Komisia pre rozvoj vzdelávania, kultúry, prácu s mládežou a sociálne veci a Komisia pre obchod, služby, dopravu, cestovný ruch, šport a verejný poriadok.

Do pôsobnosti obecného úradu patrí : Základná škola a Materská škola.

Obec je spolu s ďalšími obcami zriaďovateľom Spoločnej úradovne so sídlom v Košťanoch nad Turcom. Zastrešuje prenesený výkon štátnej správy na úseku stavebného poriadku.

Obec je členom ZMOT, ZCRVF a MAS TURIEC.

1.1.3 Plochy pozemkov v katastrálnom území Žabokreky

V roku		2014
<i>Celková výmera</i>		523
Z toho poľnohospodárska pôda	orná pôda	317
	TTP	7
	záhrady	131
	celkom	455
Nepoľnohospodárska pôda	lesná pôda	10
	ostatné plochy	58
	celkom	68

Zdroj: <http://datacube.statistics.sk/TM1WebSK/TM1WebLogin.aspx>

Z tabuľky vidieť, že väčšinu katastrálneho územia obce tvorí orná pôda (60,61 %), lesná pôda predstavuje len 1,91 % katastrálneho územia.

Obec Žabokreky leží uprostred Turčianskej kotliny na mohutnom náplavovom kuželi rozdvojeného Belanského potoka pri jeho ústí do Turca. Nadmorská výška v strede obce je 440 m n. m., v chotári 415-504 m n. m. Odlesnený chotár na nivnej rovine a pahorkatine tvoria treťohorné usadeniny.

Obec Žabokreky je od okresného mesta Martin vzdialená 6 km a susedí s obcami Košťany nad Turcom, Necpaly, Belá-Dulice, Horný Kalník, Dražkovce a mestom Martin.

1.1.4 Historický a urbanistický vývoj obce

Prvá písomná zmienka o osade pod názvom Villa Zabokrek je z roku 1282. tento priestor bol však osídlený už pred prvou písomnou zmienkou, čo podľa historických prameňov dokumentujú nálezy pozostatkov stavieb z čias Veľkomoravskej ríše, vrátane najstaršieho kostola z roku 9. – 10. storočia, ktorý sa nachádzal na Kostolišti v osade nad Žabokrekami). Aj vykopávky v lokalite Mohylka nad obcou Žabokreky hovoria o pietnom mieste slovanských bojovníkov zo 7. – 9. storočia (nájdene sekeromlaty, dvojsečné meče, ostrohy a pod.) Písomných zmienok o stredovekých Žabokrekoch už z 13. storočia, z čias panovania dynastie Arpádovcov v Uhorsku je pomerne veľa. V záznamoch zo 14. storočia, z čias vlády panovníckeho rodu Anjouovcov sa už dozvedáme aj o konkrétnych vlastníkoch pôdy. Tak vieme. Že v roku 1323 vlastnil dedinku Peter, syn Bittera, ktorý ju zamenil za iné majetky so županom Dončom. Záujem o Žabokreky bol pochopiteľný, tieto ležali na vtedy dôležitej spojovacej ceste stredoveku. Od 14. storočia boli osudy obce Žabokreky spojené s nepsalským panstvom a rodom Nepsalským, neskôr Juštovcov a to až do roku 1848. V tomto období v miestnej evanjelickej cirkevnej škole učil Janko Langsfeld, sučiansky rodák, ktorý ako bojovník za práva Slovákov v revolučných rokoch 1848 – 49 bol v júni 1849 maďarskými vojskami popravený. Aj po zrušení poddanstva zostala obec ďalej závislá na Nepsaloch, kde bolo sídlo notárskeho úradu a ďalších vtedajších správnych orgánov a to až do doby jej politického osamostatnenia sa v roku 1950, keď bol v obci zriadený úrad národného výboru s matrikou. V celej histórii obce sa jej obyvatelia prevažne zaoberali poľnohospodárstvom a chovom hospodárskych zvierat a v týchto činnostiach pridruženými remeslami. V dávnej minulosti sa tiež živili ako chýrni turčianski šafraníci a olejkári, ktorých podľa písomných záznamov z roku 1783 bolo v obci registrovaných 71 a so svojimi liečivami a pochutinami obchodovali hlavne v Poľsku, na Ukrajine a v Rusku. Ťažké sociálne pomery v rokoch I. svetovej vojny a po nej donútili viacerých našich občanov opustiť svoj rodný kraj za prácou do Ameriky a Kanady, tak aby zabezpečili prostriedky na obživu svojich rodín. Aj v období medzi dvomi svetovými vojnami sa väčšina obyvateľov živila málo výnosným poľnohospodárstvom, prácou v lese pri ťažbe a spracovaní a zväžaní dreva. Niekoľkým sa podarilo nájsť prácu v martinských fabrikách – stoličkovej, celulózke a u stavebných firiem. Maloroľníci dopĺňovali poľnohospodársku činnosť remeselným spríadaním vlny, tkaním plátna, kobercov, súkna. Pre tieto účely boli na potoku Belianka, ktorý preteká chotárom obce, postavené objekty ako mlyn, píla, valchovňa súkna, čistička a triedička ovčej vlny, ktorú využívali aj zo širokého okolia. Cez náhonové kolá a s využitím vodnej turbíny bola vyrábaná aj elektrická energia na

jednosmerný prúd slúžiaci ku osvetľovaniu výrobných priestorov. Tieto činnosti zanikli až po roku 1950 v procese znárodňovania a v konkurencii s veľkými štátnymi továrňami. V obci najstaršími povolaniami boli mlynári, mäsiari a kováči, neskoršie pribudli aj krajčírky a v jednom období sa v obci vyrábalo aj pivo. Od 16. storočia bola v Žabokrekoch poštová stanica na poštovej ceste Bratislava – Košice, ktorú v roku 1552 – 53 založil Matej Taxis. Budova Pošty v Žabokrekoch bola postavená v roku 1743 z dreva zrubovým tvarom, mala tri oddelenia a jej súčasťou bola aj prepriahacia stanica koní ťahajúcich poštové dostavníky. V roku 1844 preložili poštovú stanicu do Koštian nad Turcom. Po 151 rokoch sa pošta do obce opäť v roku 1996 vrátila. Pre rozvoj obce bolo dôležité aj jej priblíženie svetu s využitím železnice na trase Vrútky – Zvolen, po ktorej prvý vlak cez Košťany nad Turcom prešiel 12.8.1872. V rokoch II. svetovej vojny sa aj občania Žabokriek zapojili do boja za oslobodenie od fašizmu. Tridsaťdva občanov pocítilo utrpenie koncentračných táborov a jedenásť za oslobodenie položilo svoje životy.

Erb obce Žabokreky má túto podobu – v hlave modrého štítu jedna strieborná ruža medzi dvoma červenými, pod nimi heraldicky vľavo otočená zlatá žabka so zlatou, striebornými perlami zdobenou korunkou. V zmysle heraldickej konvencie bude možné striebornú podľa potreby zamieňať aj bielou, zlatú so žltou, pričom sa však tieto farby budú popisovať ako strieborná a zlatá. Pri čiernobielych vyjadrení farieb sa zlatá zastupuje jemným bodkovaním, strieborná zostáva voľná, červená sa vyjadří zvislým a modrá vodorovným šrafovaním.

Vlajka obce Žabokreky pozostáva zo štyroch pozdĺžnych pruhov vo farbách červenej, žltej, bielej a modrej. Vlajka má pomer strán 2:3 a ukončená je tromi cípmi, t.j. dvomi zástrihmi, siahajúcimi do tretiny listu vlajky.

Pečať obce Žabokreky je okrúhla, uprostred s obecným symbolom a kruhopisom OBEC ŽABOKREKY. Pečať má priemer 35 mm, čo je v súlade s domácimi zvyklosťami a predpismi o používaní pečiatok s obecnými symbolmi.

1.2 Prírodný potenciál

1.2.1 Geomorfologické pomery

Územie katastra patrí podľa geomorfologického členenia Slovenska (Mazúr, Lukniš, 1986) do Alpsko-himalájskej sústavy, podsústavy Karpaty, provincie Západné Karpaty, subprovincie vnútorné Západné Karpaty, oblasti fatransko-tatranskej, celku Turčianska kotlina a časti Mošovská pahorkatina. Z hľadiska základných typov reliéfu sa v katastri

vyskytuje reliéf pedimentových podvrchovín a pahorkatín a reliéf kotlinových pahorkatín. Z morfoštruktúrneho hľadiska sa jedná o reliéf priekopových prepادلín a kotlinových depresí. Z morfoskulptúrneho hľadiska ide prevažne o reliéf akumuláčno-erózný.

Geologické podložie katastra tvoria v západnej časti sivé a pestré vápnené íly, piesky, štrky a zlepenec. Na väčšine katastra smerom na východ sú to pieskovce a vápnené ílovce flyšového charakteru.

1.2.2 Klimatické pomery

Oblasť mierne teplá, menej ako 50 letných dní za rok (s denným maximom teploty nad 25°C), júlový priemer teploty vzduchu nad 16°C. Klimaticko-geografickým typom územia je typ s kotlinovou vlhkou klímou so stredne veľkou inverziou teplôt. Dlhodobá priemerná ročná teplota v stanici Bystrička pri Martine, ktorá je najbližšie k obci je 7,4 °C, priemerná oblačnosť v Martine je 66%, priemerný počet jasných dní je 38,4 v roku a 145,4 je zamračených dní. Hmla býva 33,4 dní. Priemerný ročný úhrn zrážok je 778 mm. Priemerný počet dní so snehovou prikrývkou je 77,6.

1.2.3 Hydrologické pomery

Z hydrologického hľadiska územie spadá do vrchovinnno-nížinnej oblasti s dažďovo-snehovým typom režimu odtoku. Akumulácia tu prebieha v mesiacoch december až február, vysoká vodnosť je v marci až apríli, najvyššie prietoky sú v marci a najnižšie v septembri. Priemerný ročný elementárny odtok sa pohybuje v rozsahu 10 - 15 l s⁻¹ km⁻² . Celé územie patrí do povodia rieky Turiec a jej pravostranného prítoku Beliansky potok a Necpalský potok, ktoré sa pred vstupom do katastra zlievajú. Priamo cez obec preteká malý vodný tok Žabokrečský potok. Územie patrí do hydrogeologického regiónu paleogén, neogén a kvartér Turčianskej kotliny so slabou puklinovo-vrstvovou priepustnosťou. Kvantitatívna charakteristika prietochnosti a hydrogeologická produktivita je nízka až mierna s hodnotami T od 1.10⁻⁴ do 1.10⁻³ m2s⁻¹ .

1.2.4 Kvalita ovzdušia

Zákon č. 478/2002 Z. z. o ochrane ovzdušia upravuje práva a povinnosti právnických a fyzických osôb pri ochrane ovzdušia pred vnášaním znečisťujúcich látok ľudskou činnosťou a spôsobom obmedzenia následkov znečisťovania.

V regionálnom meradle sa uplatňujú škodliviny zo spaľovacích procesov, oxid siričitý, oxidy dusíka, uhľovodíky, ťažké kovy. Doba zotrvania týchto látok v ovzduší je niekoľko dní, preto môžu byť v atmosfére prenesené do vzdialenosti niekoľko tisíc km od zdroja.

Z ekologického a enviromentálneho hľadiska situácia v regióne závisí od druhu a intenzity ekonomických aktivít a od štruktúry, intenzity a charakteru osídlenia.

V posledných rokoch, kedy pri náraste cien plynu obyvatelia vo väčšom rozsahu využívajú na kúrenie drevo a uhlie (nie vždy dobrej kvality), sa obsah emisií v ovzduší mierne zvyšuje hlavne v zimnom vykurovacom období.

Sprísňujúce sa legislatívne opatrenia sú dôsledkom toho, že trend v regióne je čo sa týka obsahu znečisťujúcich látok v prostredí klesajúci.

1.2.5 Pôda

V obci Žabokreky je orná pôda zastúpená 60,61 % a lesná pôda predstavuje len 1,91 %. Na území katastra je najlepšou bonitou pôda 4 skupiny. Pôdy sú prevažne typu hnedých pôd, menej rendziny, illimerizované pôdy, hnedozeme a čiernice. Najčastejšie sú alkalické.

1.2.6 Rastlinstvo a živočíšstvo

Fytogeograficky patrí riešené územie do bukovej zóny, kryštálicko-druhohornej oblasti, okresu Turčianska kotlina a jej južného podokresu. Z hľadiska potenciálnej prirodzenej vegetácie sa v riešenom území nachádzajú nasledovné jednotky: Lužné lesy podhorské a horské sú pokračovaním nížinných krov na alúviách a údolných nivách na stredných a horských tokoch riek zväčša v extrémnejších klimatických podmienkach. Pôdy sú štrkovité až kamenisté, zriedkavo piesočnaté. Krovinnú vrstvu tvoria vřba trojtyčinková, vřba purpurová, vřba košíkárská, vřba krehká, miestne aj vřba sivá. Vtrúsený vo vyšších polohách môže byť smrek a zemolez čierny. Dubovo-hrabové lesy karpatské sa u nás vyčleňujú na podzváz karpatský a panónsky. K významným druhom patrí Hrab obyčajný, Lipa malolistá, Dub zimný, Čerešňa vtáčia, Javor poľný, Lipa veľkolistá. Krovinné poschodie tvoria Zemolez obyčajný, Drieň krvavý, Lieska obyčajná, Vtáci zob obyčajný, Hloh jednosemenný, Hloh krivokališný. Vyhovujú im rôzne podložia vyvrelé hlbinné horniny, vulkanické horniny, vápencové horniny, flyše, spraše a pod. Bukové lesy kvetnaté sa vyskytujú v podhorskom a horskom stupni na všetkých geologických podložiach. Pôdy sú hlboké, humózne, s bohatým bylinným podrastom. V drevinovom zložení sa nachádza dub zimný, javor horský, javor mliečny, brest horský, lipa malolistá, jaseň štíhly, zriedkavo smrek obyčajný. Dubovo-cerové lesy sa vyskytujú na alkalických podložiach. Vedúci druh

je Dub zimný, v severnejších oblastiach Dub plstnatý, na niektorých miestach výraznejšie vystupuje Dub cerový viažúci sa na illimerizované hnedozeme na sprašových príkrovoch. Prevládajúce pôdy tejto skupiny sú hnedé pôdy a rendziny. Lužné lesy nížinné rastú na aluviálnych náplavách pozdĺž vodných tokov. Viažu sa na vyššie polohy údolných nív. Pôdy sú rôznym stupňom nivných pôd. Z hľadiska zoogeografického členenia patrí územie katastra v rámci terestrického biocyklu do provincie listnatých lesov a podkarpatského úseku. Z hľadiska limnického biocyklu patrí územie do pontokaspickej provincie a hornovážskeho okresu. Zo živočíchov s v katastri vyskytujú bežné druhy menších cicavcov - zajac poľný, líška, srnec, kuna, lasica, malé hlodavce; vtákov - bocian biely, myšiak hôrny, sokol myšiar, jarabica poľná, spevavé vtáky; obojživelníky - ropucha, skokan apod. Z rybárskeho hľadiska patrí tok Necpalského a Belianskeho potoka do lososovo-pstruhového rybárskeho revíru Necpalského potoka. Hlavné lovné ryby sú pstruh potočný a lipen obyčajný.

1.2.7 Lesníctvo

Vzhľadom na nízku rozlohu lesov má menej významnú úlohu v obci lesníctvo.

1.2.8 Poľnohospodárstvo

Poľnohospodárske družstvo „Cesta mieru“ Necpaly – Žabokreky v okrese Martin, hospodári na 621 ha ornej pôdy. K tomu obhospodarujú 320 ha trvalých trávnych porastov, z toho približne na 70 ha sú lúky a 240 ha pasienky. V rastlinnej výrobe pestujú obiloviny a kýmne plodiny, predovšetkým lucernu. V živočíšnej výrobe sa špecializujú na chov oviec, ktorý predstavuje stádo 1 100 kusov, z toho je 800 bahníc. Jedná sa o podnik hospodáriaci v ekologickom režime. Vlastní ešte dcérsku spoločnosť VKM, s. r. o., ktorá hospodári konvenčne a zameriava sa na chov hovädzieho dobytku s produkciou mlieka. Obhospodaruje 144 ha ornej pôdy a 154 ha lúk a pasienkov. PD Necpaly – Žabokreky má dve strediská s pozemkami v nadmorskej výške 400 až 500 metrov a trvalé trávne porasty až v 800 metroch. Pôdy majú rôznu kvalitu, horské lúky sú veľmi svahovité, ale nachádzajú sa tam i rovinaté pozemky.

1.2.9 Životné prostredie

Koncepcia starostlivosti o životné prostredie vychádza z uplatnenia zákona o ochrane prírody a krajiny (č. 543/2002 Z.z.) a iných záväzných dokumentov ochrany prírody a životného prostredia. Jedná sa hlavne o vytváranie a udržiavanie územného systému ekologickej stability, ktoré je verejným záujmom.

Stav životného prostredia v regióne. Severná časť regiónu Turca patrí k ťažiskovým oblastiam osídlenia s vysokým počtom pracovníkov v priemysle. Z hľadiska zaťaženia imisiami patrí región k najviac zaťaženým z viacerých komponentov (koncentrácia NO₂, SO₂). Kvalita povrchových vôd je priemerná, znečistenie podzemných vôd nízke až priemerné. Produkciou nebezpečného odpadu patrí región k mierne nadpriemerným. Radónové riziko je nízke až stredné. Pôdy patria k nekontaminovaným resp. mierne kontaminovým. Zdravotný stav lesov – lesy sú stredne až slabo poškodené.

Ochrana prírody (zákon č. 543/2002 Z. z. o ochrane prírody a krajiny)

Prírodné zdroje:

- ochrana lesných zdrojov

- ochrana vodných zdrojov

V katastri sa nachádza vodojem Jahodníky s objemom 3000 m³ pre mesto Martin so zdrojmi vody v Blatnickej doline a vodovodmi pretínajúcimi kataster Žabokriek.

- ochrana pôdných zdrojov

Chránenou pôdou v zmysle zákona o ochrane poľnohospodárskeho pôdneho fondu je pôda s bonitou od 1. do 3. bonitnej triedy a pôda s vykonanými investičnými zásahmi. Na území katastra je najlepšou bonitou pôda 4 skupiny. Pôda je spravovaná Poľnohospodárskym družstvom „Cesta mieru“ Necpaly – Žabokrek, SHR a individuálnymi vlastníkmi a užívateľmi.

- ochrana genofondových zdrojov

Za genofondové plochy môžeme považovať plochy biotopov s genofondovo významnými druhmi. Patria sem vybrané plochy biotopov s prirodzeným zložením resp. blízkym prirodzenému a príliš neovplyvňované hospodárením. Do katastra čiastočne zasahuje genofondová lokalita Dolný tok Belianskeho potoka – so zachovanými dobre vyvinutými vrbovými brehovými porastami vhodnými aj pre hniezdenie vtákov. Južne od Žabokriek v susednom katastri Košťany nad Turcom v priestore Žabokrecká terasa (Nad Zásadím - Hrušovie) – sa nachádza genofondová lokalita tvorená hranami a stráňami terasy so

zvyškami dubohrabín, krovinovými formáciami a trávno bylennými fytoocenózami a výskytom teplomilnej arachnofauny. Beliansky potok je významným prítokom rieky Turiec, územia so štvrtým stupňom ochrany, ktorá je zároveň navrhovaným územím európskeho významu a súčasťou Ramsarskej lokality Mokrade Turca.

Pamiatkový fond a významné krajinné štruktúry

Charakteristickými krajinnými štruktúrami v katastri obce Žabokreky sú zvlnené polia a lúky v ôkol obce. Krajinu dotvárajú prvky druhotnej štruktúry ako typ osídlenia, typ obhospodarovania apod.

Ochrana ovzdušia (zákon č. 478/2002 Z. z. o ochrane ovzdušia)

Zákon upravuje práva a povinnosti právnických a fyzických osôb pri ochrane ovzdušia pred vnášaním znečisťujúcich látok ľudskou činnosťou a spôsobom obmedzenia následkov znečisťovania. Sprísňujúce sa legislatívne opatrenia sú dôsledkom toho, že trend v regióne je čo sa týka obsahu znečisťujúcich látok v prostredí klesajúci, ako dôsledok sprísňujúcej sa legislatívy.

Tak ako v regionálnom meradle aj v obci sa uplatňujú škodliviny zo spaľovacích procesov-oxid siričitý, oxidy dusíka, uhľovodíky a ťažké kovy. V posledných rokoch, kedy pri náraste cien plynu obyvatelia vo väčšom rozsahu využívajú na kúrenie drevo a uhlie (nie vždy dobrej kvality) sa obsah emisií v ovzduší mierne zvyšuje hlavne v zimnom vykurovacom období. V obci ani v okolí obce sa nenachádzajú žiadni významní znečisťovatelia prostredia (výrobné podniky a pod..). V menšom rozsahu sa znečisťuje ovzdušia aj spaľovaním domáceho odpadu a nárastom automobilovej dopravy.

Komunálny odpad (zákon č.223/2001 Z. z. o odpadoch)

Obec zabezpečuje vývoz komunálneho odpadu cez spoločnosť BRANTNER Fatra, s. r. o. Martin.

Množstvo komunálneho odpadu za rok 2014 predstavuje 212.13 t/obec

Množstvo komunálneho odpadu na 1 obyvateľa je 0,1767 t/obyvateľ

Množstvo vyseparovaného odpadu na 1 obyvateľa 0,049 t/obyvateľ.

Starostlivosť o územie (zákon č. 50/1976 Zb. o územnom plánovaní a stavebnom poriadku v znení neskorších predpisov).

Územné plánovanie sústavne a komplexne rieši priestorové usporiadanie a funkčné využívanie územia. Okrem toho určuje zásady a vecnú časovú koordináciu činností

ovplyvňujúcich životné prostredie, ekologickú stabilitu, kultúrno-historickú hodnotu územia, územný rozvoj a tvorbu krajiny v súlade s princípmi trvaloudržateľného rozvoja.
Obec Žabokreky má ÚP a zmeny a doplnky č.1.

Starostlivosť o lesy a pôdu (zákon č. 61/1977 Zb. o lesoch v znení neskorších predpisov

Zákon č. 543/2002 Z. z. o ochrane poľnohospodárskeho pôdneho fondu v znení neskorších predpisov)

Lesy sú podľa tohto zákona jednou zo základných zložiek životného prostredia, poskytujú pre priemysel trvalý zdroj drevnej hmoty. Lesy ovplyvňujú a zlepšujú podnebie, vodné a pôdne pomery, vytvárajú prirodzené prostredie pre mnohé druhy rastlín a živočíchov, aj ich spoločenstiev, uchovávajú prírodné krásy a sú zdrojom zdravia a osvieženia pre obyvateľstvo.

V katastri sa nachádzajú len fragmenty lesov – je tu jeden súvislý lesný porast hospodárskeho lesa. Jeho existencia ako reprezentatívneho lesného biotopu je dôležitá aj kvôli integrácii mnohých funkcií. Vlastníkmi lesov sú Urbárske spoločenstvo Žabokreky, Spoločenstvo vlastníkov lesa – hora Malcov a súkromní vlastníci.

Starostlivosť o vodu (zákon č. 364/2004 Z. z. o vodách a o zmene a doplnení niektorých zákonov (vodný zákon))

Podmienky na ochranu podzemných a povrchových vôd a ekosystémov vymedzuje zákon. Tento zákon vytvára podmienky na všestrannú ochranu povrchových vôd a podzemných vôd vrátane vodných ekosystémov a od vôd priamo závislých krajinných ekosystémov, na zlepšenie stavu povrchových vôd a na ich účelné a hospodárne využívanie.

Celé územie patrí do povodia rieky Turiec a jej pravostranného prítoku Beliansky potok a Necpalský potok, ktoré sa pred vstupom do katastra zlievajú. Priamo cez obec preteká malý vodný tok Žabokrecký potok. Územie spadá do povodia Váhu.

1.3 Demografický potenciál

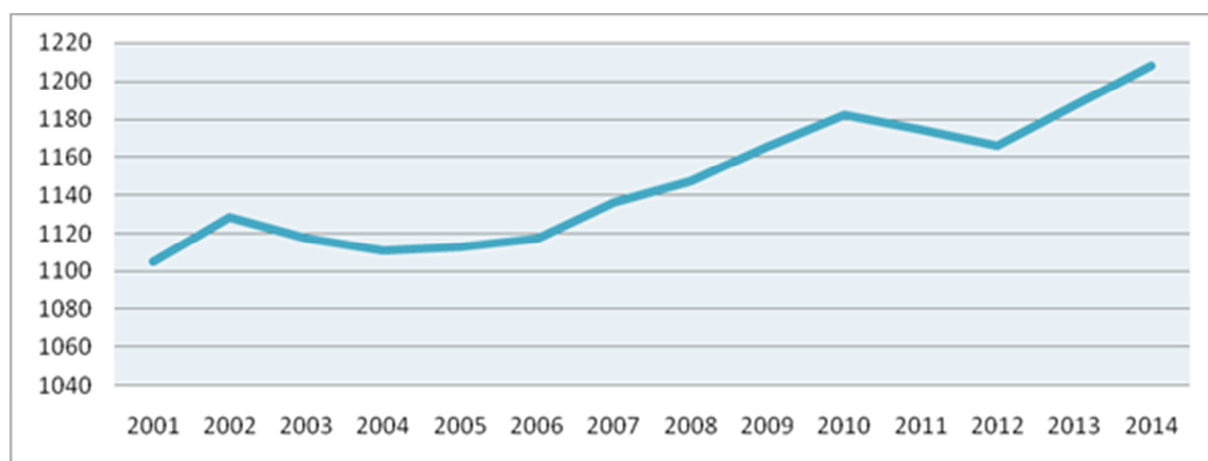
1.3.1 Počet obyvateľov

V okrese Martin je 43 obcí, obec Žabokreky patrí k stredne veľkým obciam, s pozitívnym javom nárastu počtu obyvateľov. Podľa sčítania ľudu v roku 2011, počet obyvateľov obce predstavoval 1174, počet obyvateľov v roku 2014 sa zvýšil na 1208. Po roku 2005 nastúpil trend, kedy mladí zostávajú žiť spoločne s rodičmi, resp. sa k nim vrátili z mesta alebo si budujú vlastné domy.

Počet obyvateľov k 1.januáru 2015 predstavuje obyvateľov: 1208

1.3.2 Vývoj počtu obyvateľov

2001	2002	2003	2004	2005	2006	2007	2008	2009	2010	2011	2012	2013	2014
1105	1128	1117	1111	1113	1117	1136	1147	1165	1182	1174	1166	1187	1208



1.3.3 Veková štruktúra (podľa pohlavia)

Rok	2010	2011	2012	2013	2014
Počet obyvateľov spolu	1182	1174	1166	1187	1208
Z toho ženy spolu	601	596	591	603	612
Ženy 15-64 r.	413	415	411	414	417
Z toho muži spolu	581	578	575	584	596
Muži 15-64 r.	439	434	429	437	440

Podiel žien na celkovom počte obyvateľov v roku 2014 predstavoval 50,66 %.

Počet obyvateľov za posledných 5 rokov vzrástol o 26 , čo je prírastok o 2,15 %.

Veková štruktúra obyvateľstva obce Žabokreky je priaznivá pre rozvoj obce, väčšina obyvateľov je vo veku 15 - 64 rokov (857 obyvateľov) t.j.70,94 % obyvateľov.

Obyvateľstvo podľa veku a pohlavia

kategória	muži	ženy	spolu	rozdiel (M-Ž)
0 - 4	25	27	52	-2
5 - 9	23	23	46	0
10 - 14	29	19	48	10
15 - 19	46	35	81	11
20 - 24	46	55	101	-9
25 - 29	35	33	68	2
30 - 34	44	40	84	4
35 - 39	49	48	97	1
40 - 44	51	50	101	1
45 - 49	60	47	107	13
50 - 54	33	34	67	-1
55 - 59	37	36	73	1
60 - 64	36	34	70	2
65 - 69	20	32	52	-12
70 - 74	20	30	50	-10
75 - 79	13	24	37	-11
80 - 84	7	14	21	-7
85 - 89	5	10	15	-5
spolu	579	591	1170	-12

Zdroj: <http://census2011.statistics.sk/tabulky.html>

1.3.4 Prirodzený prírastok a migrácia obyvateľstva

Prirodzený prírastok ako aj migrácia obyvateľstva sú odrazom ekonomickej situácie obyvateľstva v obci. Z nasledovného prehľadu vidieť, že jedine v roku 2012 je negatívny trend, inak je rast obyvateľov, s nárastom počtu narodených detí a počtu prihlásených obyvateľov.

Rok	narodení	zomrelí	prihlásení	odhlásení	Prírastok/úbytok + / -
2010	10	7	25	11	17
2011	7	10	19	14	2
2012	8	10	9	15	-8
2013	10	7	29	11	21
2014	12	11	29	9	21

Zdroj: štatistický úrad

1.3.5 Národnostné zloženie

Národnosťou sa rozumie príslušnosť osoby k národu, národnostnej menšine alebo etnickej skupine. Pre určenie národnosti nie je rozhodujúca materinská reč, ani reč, ktorú človek väčšinou používa alebo lepšie ovláda, ale jeho vlastné rozhodnutie o príslušnosti k národu, národnostnej menšine či etnickej skupine.

Podľa údajov štatistiky SODB 2011 je 95,75 % (1126) obyvateľov slovenskej národnosti, 7 obyvateľov je národnosti českej, 1 maďarskej národnosti, 1 nemeckej národnosti, 2 poľskej národnosti, 1 inej národnosti a 32 národnosť neuviedli, podľa zdrojov z OÚ národnostné zloženie obyvateľstva v obci nikdy nespôsobovalo žiadne problémy.

1.3.6 Obyvateľstvo podľa vierovyznania

Najpočetnejšou skupinou obyvateľov sú obyvatelia evanjelického vierovyznania – 55,21 %, počet obyvateľov katolíckeho vierovyznania - 21,02 %, bez vierovyznania - 17,18 % .

Obyvateľstvo podľa vierovyznania

Vierovyznanie	počet	podiel (%)
1.) Rímskokatolícka cirkev	246	21,02
2.) Gréckokatolícka cirkev	6	0,51
3.) Evanjelická cirkev augsburského vyznania	646	55,21
4.) Reformovaná kresťanská cirkev	1	0,08
5.) Evanjelická cirkev metodistická	5	0,43
6.) Bratská jednota baptistov	1	0,08
7.) Cirkev adventistov siedmeho dňa	1	0,08
8.) bez vyznania	201	17,18
9.) iné	3	0,26
10.) nezistené	60	5,12

Zdroj: <http://census2011.statistics.sk/tabulky.html>

1.4 Životná úroveň

1.4.1 Bývanie

Úroveň bývania výrazne ovplyvňuje kvalitu života občanov. Súčasná výstavba rodinných domov je dostatočná, čo pozitívne vplýva na prirodzenú reprodukciu populácie. O individuálnu bytovú výstavbu v obci je záujem, preto bude potrebné riešiť infraštruktúru

a perspektívne riešiť rozvoj obce. Je potrebné sa zamerať sa na prípravu pozemkov a infraštruktúry na výstavbu rodinných domov.

Údaje o domovom a bytovom fonde boli súčasťou sčítania obyvateľov v roku 2011 v súlade so Zákonom č.165/1998 Z. z. o sčítaní obyvateľov, domov a bytov. V roku 2011 bolo v obci Žabokreky **330** obývaných domov.

Podľa sčítania obyvateľstva, domov a bytov v r. **2011** bolo v obci **316** domov, **330** trvalo obývaných domov a bytov.

	2011	2014
Počet domov spolu	316	356
- trvalo obývané	330	331
Počet bytov spolu	24	24
- z toho v RD	23	23

V obci sa nachádzajú aj bytové domy, ale prevažne obyvatelia bývajú vo vlastných rodinných domoch alebo spoločne s rodičmi.

Po dohode s vlastníkmi pozemkov sa v obci plánuje realizácia IBV a tá bude mať pozitívny vplyv na zvýšenie životnej úrovne obyvateľov obce ako i na zvýšenie počtu obyvateľov.

1.5 Ekonomický potenciál

1.5.1 Ekonomicky aktívne obyvateľstvo

Podľa údajov zo sčítania ľudu v roku 2011 z celkového počtu 1174 obyvateľov, ekonomicky aktívnych (EAO) bolo 587, čo je 50,00 %, väčšina obyvateľov dochádza za prácou mimo obec - 517 obyvateľov, čo je 88,07 % ekonomicky aktívnych obyvateľov.

1.5.2 Nezamestnanosť v obci od roku 2010 – 2014

Evidovaným nezamestnaným je občan, ktorý nie je v pracovnoprávnom, služobnom, členskom pomere, nevykonáva samostatne zárobkovú činnosť, ani sa sústavne nepripravuje na výkon povolania.

Žabokreky - počet obyvateľov (evidovaní uchádzači o zamestnanie)

2010	2011	2012	2013	2014	2015 do 30.6.
53	48	71	55	56	48

Zdroj: ÚPSVaR

Miera nezamestnanosti v okrese Martin v rokoch 2010 - 2014 bola nižšia ako je celoslovenský priemer. Obec Žabokreky patrí medzi obce s mierou nezamestnanosti nižšou ako celoslovenský priemer.

Nezamestnaní - uchádzači o zamestnanie Žabokreky

Rok	2010	2011	2012	2013	2014	2015
Muži	38	29	47	31	33	27
Ženy	15	19	24	24	23	21

Zdroj: ÚPSVaR

Prehľad nezamestnaných podľa doby evidencie rok 2014

Doba evidencie	Do 3 mesiacov	4-6 mesiacov	7-9 mesiacov	10-12 mesiacov	13-24 mesiacov	Nad 24 mesiacov
Žabokreky	13	11	3	3	13	13

Zdroj: ÚPSVaR

Z tabuľky vidieť, že až 23,21 % nezamestnaných sú nezamestnaní dlhodobo – nad 2 roky, čiže je predpoklad, že títo budú nepriaznivo ovplyvňujú mieru nezamestnanosti v obci aj naďalej.

Prehľad nezamestnaných podľa veku - rok 2014

	spolu	19 r.	20-24	25-29	30-34	35-39	40-44	45-49	50-54	55-59	>60
Žabokreky	56	0	14	5	5	6	3	5	5	11	2

Zdroj: ÚPSVaR

Podľa veku tvoria mladí nezamestnaní do 30 rokov 33,93 % a starší nad 50 rokov 32,14% , väčšina nezamestnaných je vo veku 30 - 50 rokov 33,93 %.

Prehľad nezamestnaných podľa stupňa dosiahnutého vzdelania - rok 2014

	Vzdel. spolu	základné	vyučení	SOU US	SOS s mat.	Vyššie- bikal.
Žabokreky	56	2	21	22	2	9

Zdroj: ÚPSVaR

Najvýznamnejším zamestnávateľom z pohľadu počtu pracovných miest v obci sú: podnikatelia. Pre obec s pomerne vysokým počtom podnikateľov je typické samozamestnanie.

1.5.3 Vzdelanostná štruktúra obyvateľstva

Vzdelanostná štruktúra obyvateľstva má pre rozvoj obce zásadný význam. Je dôležité aké vzdelanie má obyvateľstvo na danom území a je potrebné zosúladiť ponuku s dopytom, čo následne minimalizuje potrebu migrácie obyvateľstva za pracovnými príležitosťami do iných regiónov.

Na základe výsledkov posledného sčítania obyvateľstva k 31. 12. 2011 bola vzdelanostná štruktúra obyvateľstva obce Žabokreky nasledovná:

Obyvateľstvo podľa vzdelania

	Vzdelanie	počet	podiel (%)
1.)	Základné	153	13,07
2.)	učňovské (bez maturity)	202	17,27
3.)	stredné odborné (bez maturity)	156	13,33
4.)	úplné stredné učňovské (s maturitou)	36	3,08
5.)	úplné stredné odborné (s maturitou)	253	21,62
6.)	úplné stredné všeobecné	43	3,68
7.)	vyššie odborné vzdelanie	17	1,45
8.)	vysokoškolské bakalárske	21	1,80
9.)	vysokoškolské magisterské, inžinierske, doktorské	115	9,83
10.)	vysokoškolské doktorandské	3	0,26
11.)	bez školského vzdelania	154	13,16
12.)	Nezistené	17	1,45

Zdroj: SODB 2011

1.5.4 Podnikateľská sféra

Počet podnikateľov: 119

SHR- 2

Počet družstiev : 2

(zdroj: www.vsetkyfirmy.sk)

Aktívne na území obce pôsobia firmy:

1. Poľnohospodárskym družstvom „Cesta mieru“ Necpaly – Žabokreky
2. Jednota Coop – Žabokreky
3. AVE SK, s.r.o.

Okrem vyššie uvedených firiem sú v obci pracovné miesta vytvorené na Obecnom úrade, Základnej škole a Materskej škole.

Polovica ekonomicky aktívneho obyvateľstva odchádza za zamestnaním mimo obce. Podľa SODB 2011 bolo ekonomicky aktívnych 587 obyvateľov obce a z toho 517 obyvateľov dochádzalo za pracou mimo obce, čo predstavuje 88,07 %.

V záujme znižovania percenta nezamestnanosti a počtu obyvateľov dochádzajúcich za pracou mimo obec, je potrebné vytvárať vhodné a motivujúce podmienky pre potencionálnych zamestnávateľov, ako aj samozamestnávateľov – malých podnikateľov.

1.5.5 Hospodárenie obce

Hospodárenie obce je stabilné. Pri svojej činnosti nevytvára a nehromadí dlhodobé záväzky, vyvíja aktivity, ktoré zabezpečujú splatenie všetkých pohľadávok voči obci. Usiluje o to, aby bol majetok zhodnocovaný a využívaný v prospech obyvateľstva.

Finančné hospodárenie obce sa riadi schváleným rozpočtom na príslušný kalendárny rok. Rozpočet sa vnútorne člení na bežný a kapitálový rozpočet príjmov a výdavkov.

3.1.1. Štruktúra majetku (údaje v EUR)

	2012	2013	2014
Neobežný majetok	940 552,00	897 058,45	893 894,27
Dlhodobý nehmotný majetok	0	0	0
Dlhodobý hmotný majetok	698 564,00	655 070,16	651 905,98
Dlhodobý finančný majetok	241 988,00	241 988,16	241 988,29
Obežný majetok	115 444,00	108 739,79	107 894,52
Zásoby	0	0	0
Pohľadávky			
Finančný majetok	104 528,00	98 711,82	90 119,20
AKTÍVA SPOLU	1 057 669,00	1 009 654,09	1 005 335,59

PASÍVA

	2012	2013	2014
Vlastné zdroje	898 457	872 058,52	862 615,40
Fondy	0	0	0
Majetkové fondy	0	0	0
Finančné fondy	0	0	0
Výsledok hospodárenia	854 547	828 149,13	862 643,97
Cudzie zdroje			
Rezervy	15 865	13 064,50	1 346,34
Dlhodobé záväzky	1 808	2 065,53	2 468,34
Krátkodobé záväzky	39 002	25 032,94	30 812,86
PASÍVA SPOLU	1 057 669	1 009 654,09	1 005 335,59

Zdroj: MF SR, Register účtovných závierok

V nasledujúcich tabuľkách je **vyčíslené podrobné hospodárenie obce** (údaje získané z OÚ Žabokreky)

Štruktúra príjmov (EUR)

	2012	2013	2014
Celkové príjmy	464 897,70	483 682,20	525 403,10
Bežné príjmy	459 872,70	483 682,20	510 803,10
Kapitálové príjmy	5 025,00	0,00	14 600,00

Plnenie rozpočtových výdavkov (EUR)

Výdavky	2012	2013	2014
Plnenie bežného rozpočtu	100 %	100 %	100 %
Schválený upravený rozpočet	437 834,61	468 294,33	488 328,89
Skutočnosť	437 834,61	468 294,33	488 328,89
Plnenie kapitálového rozpočtu	100 %	100 %	100 %
Schválený upravený rozpočet	40 674,29	23 750,19	52 042,00
Skutočnosť	40 674,29	23 750,19	52 042,00

Zdroj: vlastné spracovanie

1.6 Technická infraštruktúra

1.6.1 Dopravná infraštruktúra

Základným predpokladom rozvoja každého regiónu je jeho dostupnosť. Rozvoj dopravnej infraštruktúry ovplyvňuje jednak hospodársky rozvoj regiónu, ale aj spôsob života a životnú úroveň jeho obyvateľov. Preto je dôležité vychádzať zo súvislostí usporiadania územia, osídlenia a rozvoja sídelnej štruktúry.

Obec Žabokreky je situovaná východne od hlavnej komunikačnej osi Turčianskej kotliny, ktorou je cesta I. triedy č.65, vedená v smere S – J, spájajúca sídla vyššieho významu, na severe Martin a na juhu Turčianske Teplice. Z tejto komunikácie odbočuje v Košťanoch cesta III triedy č.06549, vedúca do obce Belá – Dulice, prechádzajúca obcou Žabokreky, ako hlavná komunikačná osa týchto sídiel. Súbežne s cestou I/65 v úseku Žiar n/Hronom – Kremnica – Turčianske Teplice – Martin sa uvažuje s rýchlostnou cestou R3 (E 77 Poľská republika – Trstená – Dolný Kubín – Ružomberok – Martin – Žiar n/Hronom – Zvolen – Šahy – Maďarská republika). Cesta R3 v riešenom území vedie západný okrajom katastrálneho územia. Pripojením na cestu I/65 je obec Žabokreky ako aj katastrálne územie napojené na nadradenú cestnú sieť Slovenska.

V smere sever – juh vedie cesta III. triedy III/01894 Turčianske Teplice – Blatnica – Necpaly – Belá - Dulice – Jaseno – Turčianska Štiavnička – Sučany. Táto trasa plní predovšetkým funkciu rekreačnej cesty. Evidovaná je tiež pod názvom cesta SNP. V Turčianskych Tepliciach je pripojená na cestu I/65, v Sučanoch na cestu I/18.

Hlavné dopravné väzby sú nasmerované na mesto Martin, ktorého centrum je vzdialené od obce Žabokreky cca 6 km, s časovou dostupnosťou prostredníctvom individuálnej dopravy cca 10 – 12 min., pri použití hromadnej autobusovej dopravy cca 15 – 20 min.

Z nadradených dopravných trás je schválený variant trasy R3 v úseku Zvolen – Žiar n/Hronom – Kremnica – Turčianske Teplice – Martin.

Cesta I/65 ostane ako paralelné cestné teleso vedené s komunikáciou R3, ktorá vytvorí neobmedzený prístup pre pomalšie vozidlá.

Cesta SNP – III/01894 aj naďalej bude plniť funkciu turisticko – rekreačnej cesty (okrem svojej prirodzenej funkcie dopravného prepojenia obcí nachádzajúcich sa na tejto ceste). Uvedenú trasu bude však potrebné dobudovať, vybaviť navrhovanou cyklotrasou, v náväznosti na rekreačné lokality vybaviť záchytnými rekreačno – turistickými centrami a záchytnými odpočívadlami. Obec nemá železničné komunikácie, ani ňou neprechádzajú cesty celoštátneho a medzinárodného významu.

Obec nemá železničné komunikácie. Najbližšia železničná stanica sa nachádza v Košťanoch na železničnej trati č. 171 Martin – Horná Štubňa, trať tretej kategórie, trakcie motorickej. Železničné spojenie zabezpečuje železničný uzol Vrútky. Spojenie obce so železničnými stanicami je prímestskou hromadnou dopravou a v prípade Vrútok ešte aj MHD z Martina.

Letecké spojenie (dôležité z pohľadu perspektívne sa rozvíjajúceho CR) je možné z letiska Bratislava (225 km), Žilina (50 km), Poprad (125 km)

Medzinárodné autobusové linky prechádzajú mestom Martin, kde je spojenie dostatočné prímestskou hromadnou dopravou.

Prímestskú hromadnú dopravu zabezpečuje SAD Žilina, a.s., prevádzka Martin.

Počet autobusových spojov momentálne spĺňa potreby obyvateľov obce.

1.6.2 Inžinierske siete

Elektrická sieť

Obec Žabokreky je napojená na elektrickú energiu vzdušnou VN linkou, ktoré prichádza od obce Košťany nad Turcom a vedie južným okrajom zastavaného územia obce. Z uvedenej VN linky sú na odbočky napojené transformátorové stanice ako koncové. Vedenia sú vzdušné. Existujúce NN rozvody obce sú vzdušné na betónových stĺpoch a káblové, napájané z transformátorových staníc. Po stožiaroch NN vedenia sú prevedené aj rozvody vonkajšieho obecného osvetlenia, napojeného z rozvádzačov RVO pri trafostaniciach.

1.6.3 Kanalizácia

V obci Žabokreky je vybudovaná kanalizačná sieť, na ktorú však nie sú napojené všetky domácnosti (93% podiel domácností napojených na kanalizačnú sieť) – niektoré domácnosti majú splaškové vody zaústené do domových žúmp. Siete sú v správe Vodárenskej spoločnosti Martin. V obci je vybudovaná splašková gravitačná kanalizácia profilov DN 300. Kanalizácia je gravitačná a vybudovaná z kanalizačných rúr PVC DN 300. Na kanalizáciách sú zriadené sútokové a revízne šachty. Jednotlivé prípojky sú zaúst'ované do stôk v šachtách a odbočnými tvarovkami.

1.6.4 Vodovodná sieť

Podľa zákona o Obecnom zriadení č.36/1990 Z. z. je obec povinná zabezpečiť zásobovanie pitnou vodou a rovnako zodpovedá za odvádzanie odpadových vôd, ktoré vzniknú na území obce. Pitná voda v okrese Martin má dlhoročne nezávadnú a dobrú kvalitu. Voda

z povrchových tokov nie je v okrese využívaná na pitné účely. Obec Žabokreky je zásobovaná z vodojemu Jahodníky s objemom 3000 m³ odkiaľ je voda privádzaná prírodným potrubím DN 200 do rozvodnej siete v obci, ktorá má dĺžku 4,3 km a profil DN 100. Riešenie vodovodnej siete v obci je navrhované rozšírením verejného vodovodu HDPE DN 100 aj so zokruhovaním.

1.6.5 Telekomunikačná sieť

Obec Žabokreky patrí do primárnej telefónnej oblasti Slovenských telekomunikácií (PO) 43 Martin. V obci sa nachádza pošta, kde je lokalizovaná miestna telefónna ústredňa. Miestna sieť je budovaná časť kábelovými rozvodmi a časť vzdušným vedením. V obci je riešený rozvod miestneho rozhlasu. Sieť je vybudovaná vzdušnými vedeniami na oceľových alebo drevených stĺpoch. Rozvod je realizovaný ako dvojdrôtový, vedený na izolačných podperách. Mobilní operátori: územie je pokryté signálom mobilných operátorov Orange, T-Mobile, O2.

1.6.6 Internet

Pokrytie internetom zabezpečujú zatiaľ firma GAYA, Telecom, Orange, O2 formou drôtového i bezdrôtového pripojenia. Obec Žabokreky má plošné pokrytie signálom GSM prevádzkovateľov mobilných sietí prostredníctvom prenosových staníc.

1.6.7 Zásobovanie teplom

V obci Žabokreky nie je ani sa neuvažuje s teplovodom a s centrálnou kotolňou.

1.6.8 Zásobovanie plynom

Obec Žabokreky je na 89 % plynofikovaná. V súčasnej dobe je obec Žabokreky zásobovaná zemným plynom z VTL plynovodu DN 300 PN 2,5 MPa Marin – Prievidza, samostatnou VTL prípojkou DN 150 PN 2,5 MPa cez RS so STL výstupom DN 150, PN 100 kPa a NTL výstupom DN 300, PN 2 kPa do obce Žabokreky. V obci je vybudovaná STL a NTL plynovodná sieť vedená v komunikáciách obce a v štátnej komunikácii.

1.7 Občianska infraštruktúra a vybavenosť

1.7.1 Infraštruktúra vzdelávania

Školské zariadenia v obci sú: *Materská škola a Základná škola*. Materská škola zabezpečuje pre deti vo veku od 3 – do 6 rokov celodennú starostlivosť. Školský vzdelávací program s názvom *Škola plná pohody* napĺňa potrebu dieťaťa po sociálnom kontakte s rovesníkmi, uľahčuje dieťaťu plynulú adaptáciu na zmenené prostredie a podporuje vzťah dieťaťa k poznávaniu a k učeniu sa hrou. V budove materskej školy sa poskytuje priestor pre mamičky na materskej dovolenke a ich deti. Usporiadávajú sa tam aj rôzne prednášky pre mamičky a tiež záujmové aktivity pre malé deti.

Základná škola v Žabokrekoch je neplno-organizovanou školou s ročníkmi 1. – 4., ktorá sa nachádza v strede obce. Vyučuje sa v 4 triedach. Škola má dobré priestorové podmienky – 4 triedy, malú telocvičňu, počítačovú učebňu so 17 počítačmi s pripojením na internet, priestranný školský dvor (využívaný aj ako letná telocvičňa), školskú výdajňu stravy a školskú knižnicu. Základná škola je spádovou pre obce Trnovo, Trebostovo, Žabokreky. Žiaci z Trnova a z Trebostova majú zabezpečenú dopravu žiackym autobusom.

Školské zariadenia pre deti, ktoré vyžadujú osobitný prístup sa nachádza v Martine. Stredné odborné školy a gymnáziá sú v Martine, Turčianskych Tepliciach a vo Vrútkach. Nadregionálny význam má martinská Jesseniova lekárska fakulta Univerzity Komenského v Martine. Celoslovenský význam má Žilinská univerzita v Žiline. Mimoškolské zariadenia, centrá pre využitie voľného času detí, mládeže a seniorov sa v obci nenachádzajú, ale vzhľadom na vekovú štruktúru sa o takom zariadení uvažuje.

1.7.2 Sociálna infraštruktúra

V obci bolo v roku 2011 zriadené denné centrum seniorov, ktoré má dnes 79 členov. V rámci regiónu sa v posledných rokoch zvýšil počet miest v zariadeniach sociálnej starostlivosti. Obec zabezpečuje opatrovateľskú starostlivosť prostredníctvom opatrovateliek. O starých obyvateľov sa starajú v domácom prostredí rodiny. V prípade požiadavky obec rieši umiestnenie seniorov v Domovoch dôchodcov, domov opatrovateľskej služby v regióne.

1.7.3 Zdravotná infraštruktúra

V obci sa nenachádza žiadna zdravotnícka infraštruktúra. Občania navštevujú Zdravotné stredisko v Košťanoch nad Turcom (detská ambulancia, zubná ambulancia, všeobecný lekár).

Pohotovostnú službu zabezpečuje LSPP v Martine pre dospelých a deti, ako i zubná pohotovosť.

Zdravotnícku starostlivosť pre občanov obce zabezpečujú nasledovné zdravotnícke zariadenia

- Univerzitná nemocnica Martin (plní funkciu aj okresnej a mestskej nemocnice)
- Lekárska služba prvej pomoci a Záchranná zdravotná služba
- Polikliniky v Martine
- Ambulancie neštátnych všeobecných, odborných lekárov a pediatrov
- 2 detské sanatória (v správe ŽSK) pre deti s respiračnými, pohybovými a neurologickými chorobami

1.7.4 Kultúrny potenciál

V obci Žabokreky sa nachádza **Kultúrny dom** (odovzdaný do užívania v roku 1963) s viacúčelovou sálou pre 250 návštevníkov/divákov. V jeho priestoroch sídli Obecný úrad, sú v ňom priestory pre klubovú činnosť – divadelný súbor (Žabokrecké ochotnícke divadlo). Žabokreky patria v Turci k obciam s najstaršou divadelnou tradíciou. Už viac ako 90 rokov sa tu hráva divadlo, ktoré má za sebou množstvo sezón a odohraných hier. V súbore si zahrlo a vystriedalo sa okolo 200 ochotníkov. Vytúžený znovuzrod divadla prišiel v roku 2012 s muzikálom “Maľované na skle”.

Obecná knižnica sa nachádza v budove Materskej školy.

1.7.5 Podujatia

Obec organizuje podujatia – stávanie mája, váľanie mája, dožinky, fašiangy, zemiakový deň, vianočné trhy, obecný ples.

1.7.6 Cirkevný život

Podľa sčítania obyvateľstva z roku 2011 je v obci 646 obyvateľov evanjelickej cirkvi augsburgského vyznania, čo predstavuje 55,21 % . Žabokreky patrí do cirkevného zboru Necpaly, nachádza sa tu modlitebňa evanjelickej cirkvi. Počet obyvateľov, ktorý sa hlásia k rímsko-katolíckemu vierovyznaniu je 246 t. j. 21,02 %.

1.7.7 Kultúrne pamiatky

Na území obce sa nenachádzajú kultúrne pamiatky, evidované v registri nehnuteľných kultúrnych pamiatok Ústredného zoznamu pamiatkového fondu SR. Najvýznamnejšou stavebnou pamiatkou je bývalá Cirkevná ľudová škola, popisné číslo 53, nachádzajúca sa na parcele č. 5/14, v užívaní Evanjelickou cirkvou. Škola sa spomína už v roku 1845, kedy v nej účinkoval Juraj Langsfeld. V roku 1909 sa zrealizovala prístavba objektu. V roku 1950 sa poštátnila. Od roku 1990 objekt slúži ako modlitebňa Evanjelickej cirkvi Necpaly – fília Žabokreky so zvonnicou.

1.7.8 Spolková činnosť

Obec Žabokreky má bohatú spolkovú činnosť. V obci pôsobí niekoľko spolkov: Združenie Mandolína, Žabokrecké ochotnícke divadlo, Miestny odbor Matice slovenskej, Dobrovoľný hasičský zbor, Klub slovenských turistov Žabokreky, Futbalový klub Slovan Žabokreky.

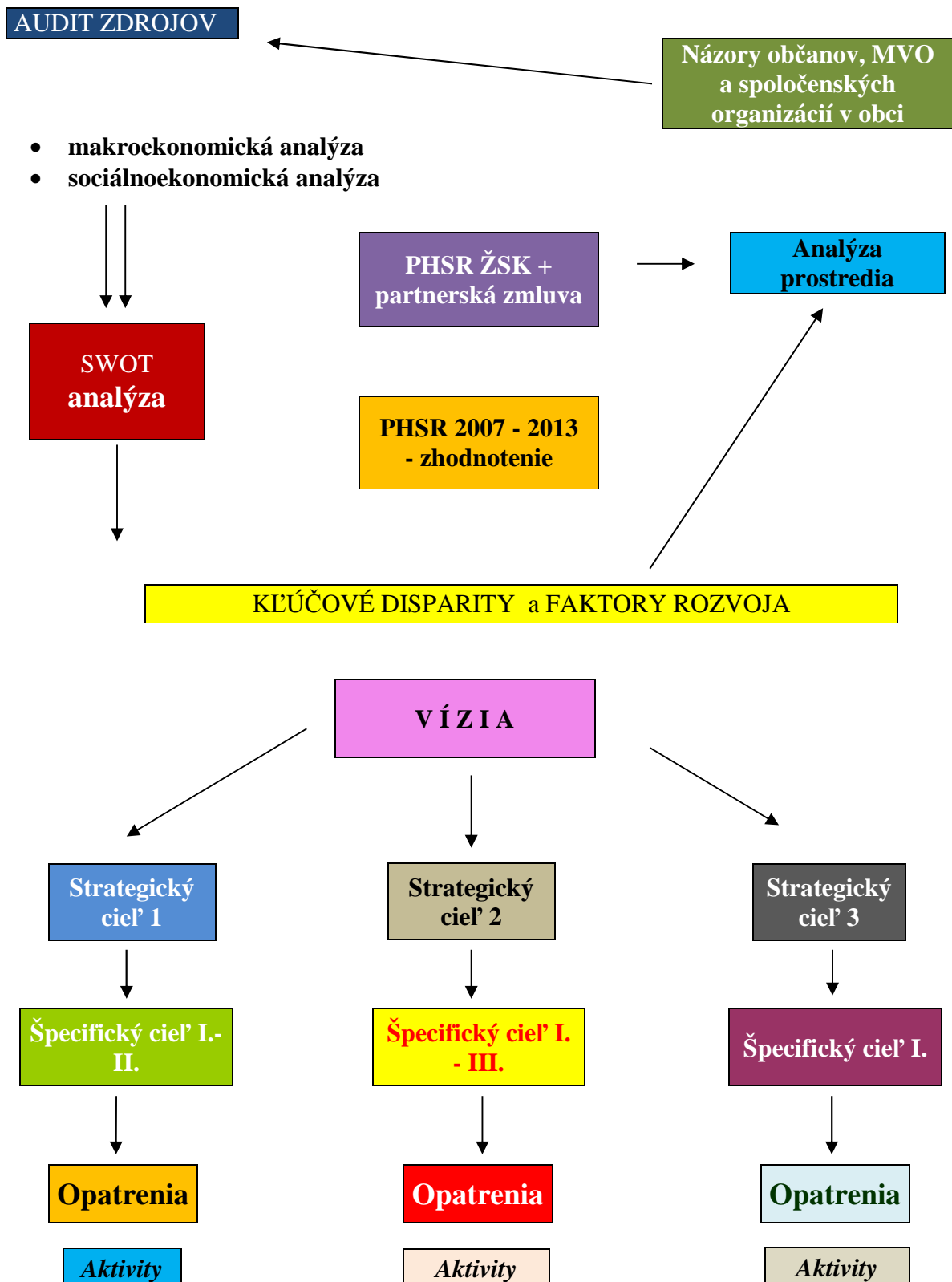
1.7.9 Športová infraštruktúra a cestovný ruch

V rekreačno-športovom areáli sa organizujú rôzne súťaže, futbalové turnaje. 2 futbalové ihriská majú kvalitný povrch, areál má aj ubytovacie a stravovacie kapacity.

V areáli Základnej školy sa nachádza volejbalové ihrisko, bežecká dráha a priestor pre skok do diaľky a skok do výšky. Areál školy je oplotený.

Organizovanie tradičných podujatí: „Futbalový turnaj o pohár redakcie Roľníckych novín“, „Turčiansky maratón slobody“ (prechádzajúci našou obcou) turistický výstup „Chodníkom Jána Váňu“, Pivný pochod.

1.8 Postup spracovania Programu hospodárskeho a sociálneho rozvoja



1.8.1 Opis rozvojovej stratégie

Zákonom č. 416/2001 Z. z. o prechode niektorých pôsobností z orgánov štátnej správy na obce a vyššie územné celky je definovaný prechod určitých kompetencií (čl.1, § 2) do pôsobnosti obce. Jednou z rozhodujúcich strategických oblastí je regionálny rozvoj a v rámci neho prechádza do pôsobnosti obce:

- vykonávanie stratégie regionálneho rozvoja
- vypracúvanie programov hospodárskeho a sociálneho rozvoja
- koordinovanie spolupráce právnických osôb pri vypracúvaní programov rozvoja obcí

Snahou regionálnej politiky je ovplyvňovanie a koordináciu hospodárskych procesov, ovplyvňuje rozvoj veľkých územných celkov v rámci krajiny.

V rámci regiónov obce vykonávajú vlastnú politiku rozvoja územia s využitím princípov územného regionálneho marketingu. Vypracovaním PHSR plní obec jednu zo základných princípov regionálnej politiky – princíp programovania.

Vyššie uvedené kompetencie sú v podmienkach malých obcí, u ktorých je problémom nedostatok financií na investície a nízko rozvinuté hospodárstvo, možnosťou ako zabezpečiť trvaloudržateľný rozvoj obce pri využití miestnych zdrojov, ako skvalitniť infraštruktúru obce, ako vytvoriť podmienky pre podnikateľské aktivity a s tým spojený nárast pracovných príležitostí, ale najmä ako neustále skvalitňovať život jej obyvateľov.

Cieľom programu hospodárskeho a sociálneho rozvoja obce bolo sformulovať predstavy o smerovaní obce tak, aby boli v súlade s očakávaniami jej obyvateľov, aby vyjadrovali ich ekonomické a sociálne záujmy.

Program hospodárskeho a sociálneho rozvoja obce je strednodobý strategický dokument na obdobie, ktoré pokrýva programové obdobie EÚ s výhľadom do roku 2025.

Program je v súlade so strategickými cieľmi štátu a vyššieho územného celku.

Rešpektuje záujmy ochrany historického a kultúrneho dedičstva, ochrany prírody.

Program hospodárskeho a sociálneho rozvoja obce Žabokreky nadväzuje na Program hospodárskeho a sociálneho rozvoja Žilinského samosprávneho kraja.

Súčasne je vypracovaný v súlade s Partnerskou dohodou 2014-2020.

Obec Žabokreky je obcou nad 1000 obyvateľov, jej priority budú realizované predovšetkým prostredníctvom iROP.

PHSR je otvorený dokument, ktorý bude podľa potreby aktualizovaný tak, aby sa dosahovali jeho ciele, aby obyvatelia obce mohli byť s kvalitou života v obci spokojní.

PHSR obce Žabokreky prispeje k zvýšeniu absorpčnej kapacity regiónu, t.j. k schopnosti regiónu čerpať prostriedky z fondov EÚ a iných podporných mechanizmov pre rozvoj.

1.8.2 Zabezpečenie a realizácia

1.8.2.1 Organizačné zabezpečenie

Pri strategickom plánovaní rozhodujúcu úlohu zohrala spolupráca starostu obce, poslancov Obecného zastupiteľstva a spracovateľ a zúčastnených na tvorbe PHSR obce.

Proces realizácie a implementácie bude zabezpečovať Obecné zastupiteľstvo, taktiež aj jeho aktualizáciu.

Implementácia jednotlivých projektov vyžaduje, aby boli ich vedením poverené osoby, vzhľadom na veľkosť obce odporúčame externých projektových manažérov. Obec má už skúsenosti v manažovaní projektov. Doteraz realizované projekty boli v spolupráci zástupcov Obecného úradu s občanmi obce a dodávateľskými partnermi.

1.8.2.2 Finančné zabezpečenie

Regionálny rozvoj v obci možno zabezpečiť prostredníctvom financií z nasledovných zdrojov:

- štátny rozpočet
- štátne fondy
- rozpočet samosprávneho kraja
- rozpočet obce
- granty a dotácie
- sponzorské príspevky a dary
- úvery z bánk
- úvery a príspevky medzinárodných organizácií

Doplňkovým zdrojom sú finančné prostriedky zo štrukturálnej pomoci EÚ. Tieto sú podľa pravidiel EÚ určené regiónom a oblastiam vykazujúcim nízku úroveň hospodárskeho rozvoja. Zdroje u rozpočtu EÚ je možné získať len v prípade, že obec preukáže schopnosť spolufinancovať rozvojové projekty z vlastných zdrojov, prípadne zo zdrojov súkromných investorov. Rovnaké pravidlo platí aj pre získanie finančných zdrojov zo štátneho rozpočtu.

1.9 SWOT analýza

<p>Silné stránky</p> <ul style="list-style-type: none"> • dobrá geografická poloha • dobrá dostupnosť prímestskej dopravy a dopravy vôbec • zachované prírodné prostredie • vhodné podmienky pre rozvoj agroturistiky • blízkosť lyžiarskeho strediska v Jasenskej doline • dostatok a dostupnosť vzdelávacích zariadení • vybudované cyklotrasy • dobrá dostupnosť zdravotnej starostlivosti • dostatok a dostupnosť vzdelávacích zariadení • kvalitné životné prostredie • zdroje kvalitnej pitnej vody • plynofikácia • vybudovaná kanalizácia v obci • verejná vodovodná sieť • separácia odpadu • kvalitné životné prostredie • územný plán • vybudovaná telekomunikačná infraštruktúra (telefón, internet) • potenciál pre výrobu energie alternatívnym spôsobom • objekty občianskej vybavenosti (Kultúrny dom, Dom smútku, predajne potravín) • aktívne spolky a MVO v obci • Dobrovoľný hasičský zbor s dlhoročnou tradíciou • Silná športová tradícia • existujúce pracovné príležitosti v obci • podnikateľské subjekty v obci • obec prevzala kompetenciu opatrovateľskej starostlivosti • obec je mimo chráneného územia • zdravé životné prostredie • obnovené močiare a návrat žiab • pekný chotár 	<p>Slabé stránky</p> <ul style="list-style-type: none"> • zlá kvalita komunikácií v obci • nedostatočne vybudované chodníky popri celej dĺžke miestnych komunikácií • nevyužívané obnoviteľné zdroje energie • zastaralý objekt ZŠ, MŠ, Kultúrneho domu • absencia plne vybaveného detského ihriska • nedostatok pracovných príležitostí v obci a dochádzka za prácou mimo obec • neexistencia záchytného parkoviska • slabo vybudované služby pre cestovný ruch • nedostatočne využívaný potenciál prichádzajúcich turistov do blízkeho lyžiarskeho strediska
<p>Príležitosti</p> <ul style="list-style-type: none"> • cestná sieť v kraji je súčasťou európskeho koridoru • vybudovanie rýchlostnej komunikácie (sever – juh) • podpora využívania slnečnej energie, rozvoj využívania obnoviteľných a alternatívnych zdrojov energie 	<p>Ohrozenia</p> <ul style="list-style-type: none"> • nesprávne nastavený systém financovania samospráva s negatívnym dopadom na rekonštrukciu komunikácií • slabá resp. žiadna podpora pri využívaní obnoviteľných a alternatívnych zdrojov energie • globálne a klimatické zmeny • konflikt environmentálnych a ekonomických záujmov

Príležitosti

- zmena v podpore poľnohospodárskej produkcie smerom k netradičným plodinám s energetickým využitím
- poľnohospodárska výroba ekologickým spôsobom
- zvyšujúci sa záujem o ekoturistiku
- podpora internetizácie a informatizácie spoločnosti
- možnosti využitia fondov EÚ na obnovu a rekonštrukciu objektov občianskej vybavenosti a služieb
- rozvoj využitia alternatívnych zdrojov energie
- priaznivé podmienky pre rozvoj talentu a nadania
- upevňovanie a budovanie partnerských vzťahov v zahraničí
- posilnenie spolupráce v rámci mikroregiónu Veľká Fatra
- efektívne využitie penetrácie internetu
- spolupráca s partnermi pri rozvoji miestnej zamestnanosti
- podpora a realizácia podnikateľských zámerov
- podpora vzniku obecných firiem
- prenos kompetencií do pôsobnosti obcí pri realizácii komunitných sociálnych služieb
- rast neštátneho neziskového sektora v oblasti poskytovania sociálnych služieb
- zvyšujúce sa požiadavky na zdravé životné prostredie (hospodárenie na pôde a v lesoch)

Ohrozenia

- cena energií
- nevyhovujúci finančný rámec na budovanie a rekonštrukciu objektov občianskej vybavenosti
- klesajúci záujem o športovanie a voľnočasové aktivity
- chýbajúca legislatíva pre podporu mikroregionálnych združení
- nepriaznivý demografický vývoj
- nepriaznivá (demotivujúca) legislatíva pre začínajúcich podnikateľov
- nedostatok financií
- neatraktívne finančné ohodnotenie v sociálnych službách
- nesúlad legislatívnych noriem v oblasti ochrany prírody a krajiny
- klimatické zmeny a zhoršujúce sa ŽP

1.10 Kľúčové disparity a hlavné faktory rozvoja

1.10.1 Kľúčové disparity

Z vykonanej SWOT analýzy boli definované hlavné problémy obce :

- ***zvyšujúca sa dopravná zaťaženosť komunikácií v katastrálnom území, zlý technický stav a nedostatočná kvalita z hľadiska bezpečnosti (značenie, chodníky,)***
identifikátor: zaťaženosť komunikácií
 objem investícií na rekonštrukciu a údržbu komunikácií
- ***nedostatočná infraštruktúra pre voľnočasové aktivity a deti***
identifikátor: počet skolaudovaných objektov
 výška investícií do infraštruktúry
- ***zlý technický stav objektu Kultúrneho domu, MŠ, ZŠ***
identifikátor: výška investície

1.10.2 Faktory rozvoja

Z vykonanej SWOT analýzy boli identifikované faktory rozvoja obce :

- ***efektívne využívať zdroje pre rozvoj obce***
identifikátor: počet úspešných projektov podporených zo štrukturálnych fondov, grantových programov MVO a VÚC
- ***využiť predpoklady pre rozvoj cestovného ruchu, vybudovanie atrakcií***
identifikátor: počet návštevníkov
 počet lôžok
 počet zariadení pre využitie voľného času
 km náučných chodníkov, turistických trás, cyklotrás
- ***využiť dobrú geografickú polohu obce***
identifikátor: počet a štruktúra návštevníkov
 počet novovzniknutých podnikateľských subjektov
- ***zlepšiť technickú infraštruktúru a zvýšiť príťažlivosť obce***
identifikátor: km zrekonštruovaných ciest
 km vybudovaných chodníkov
 počet objektov drobnej architektúry
 výška investície na rekonštrukcie Kultúrneho domu, MŠ, ZŠ
- ***zvyšovať enviromentálne povedomie občanov***
identifikátor: počet domácností zapojených do separovaného zberu odpadov
 počet informačných podujatí o spracovaní odpadov
- ***zachovať kultúrne a historické dedičstvo prostredníctvom klubovej činnosti a občianskych aktivít***
identifikátor: počet podujatí
 počet občanov zapojených do klubovej činnosti

2 STRATEGICKÁ ČASŤ

Vízia:

Obec Žabokreky budú dynamicky a všestranne sa rozvíjajúcou obcou s vysokou kvalitou života jej obyvateľov

Strategické ciele	1. Dobudovať infraštruktúru obce a zlepšiť kvalitu životného prostredia
	2. Zabezpečiť skvalitnenie služieb pre obyvateľov obce a zlepšiť kvalitu ich života
	3. Rozvíjať špecifické črty obce a podporovať rast cestovného ruchu

2.1 Špecifické ciele

Strategický cieľ 1	Dobudovať infraštruktúru obce a zlepšiť kvalitu životného prostredia
---------------------------	---

Špecifické ciele:

1.1 Rekonštruovať a vybudovať technickú infraštruktúru, zvyšovať bezpečnosť obyvateľov a návštevníkov obce, posilniť kvalitu života obyvateľov

1.2 Zlepšovať kvalitu životného prostredia

Strategický cieľ 2 Zabezpečiť skvalitnenie služieb pre obyvateľov obce a zlepšiť kvalitu ich života

Špecifické ciele:

- 2.1 Vytvárať podmienky pre rozvoj podnikateľského prostredia v obci
- 2.2 Podporovať spoluprácu a hospodársky rozvoj
- 2.3 Rozvíjať podmienky pre športovo - rekreačné a kultúrne vyžitie v obci

Strategický cieľ 3 Rozvíjať špecifické črty obce a podporovať rast cestovného ruchu

Špecifické ciele:

- 3.1 Zabezpečiť vybudovanie a modernizáciu infraštruktúry pre ponuku cestovného ruchu

V strategickej časti boli naplánované opatrenia pre všetky definované špecifické ciele. V akčných plánoch boli naplánované projektové zámery do roku 2020 len na opatrenia, ktoré je obec rozhodnutá v tomto období realizovať. V prípade potreby bude vykonaná aktualizácia dokumentu z doplnením ďalších projektových zámerov.

3 PROGRAMOVÁ ČASŤ

3.1 Opatrenia

Strategický cieľ 1	Dobudovať infraštruktúru obce a zlepšiť kvalitu životného prostredia
---------------------------	---

Špecifický cieľ 1.1 - Rekonštruovať a vybudovať technickú infraštruktúru, zvyšovať bezpečnosť obyvateľov a návštevníkov obce, posilniť kvalitu života obyvateľov

Opatrenia:

- 1.1.1 Rekonštrukcia dopravnej infraštruktúry za účelom zvýšenia bezpečnosti obyvateľov
- 1.1.2 Podpora budovania cyklokoridorov a cyklociest pre nemotorovú dopravu
- 1.1.3 Dobudovanie dopravného značenia v obci

Špecifický cieľ 1.2 - Zlepšovať kvalitu životného prostredia

Opatrenia:

- 1.2.1 Zvyšovanie energetickej efektívnosti verejných budov
- 1.2.2 Skvalitňovanie systému zberu, separácie a zneškodňovania/zhodnocovania odpadu
- 1.2.3 Realizácia opatrení na zvyšovanie ochrany prírody v obci
- 1.2.4 Rekonštrukcia verejného osvetlenia
- 1.2.5 Protipovodňové úpravy a oprava mosta cez potok

Strategický cieľ 2 Zabezpečiť skvalitnenie služieb pre obyvateľov obce a zlepšiť kvalitu ich života

Špecifický cieľ 2.1 - Vytvárať podmienky pre rozvoj podnikateľského prostredia v obci

Opatrenia:

- 2.1.1 Spolupráca s podnikateľmi na rozvoji zamestnanosti
- 2.1.2 Vytváranie podmienok pre príchod nových investícií

Špecifický cieľ 2.2 - Podporovať spoluprácu a hospodársky rozvoj

Opatrenia:

- 2.2.1 Vytváranie partnerstiev pre projekty
- 2.2.2 Podpora prístupu LEADER
- 2.2.3 Rozvoj spolupráce subjektov na úrovni obce, regiónu, ako i na národnej a medzinárodnej úrovni
- 2.2.4 Vytvárať podmienky pre rozvoj kultúrno-spoločenských aktivít

Špecifický cieľ 2.3 - Rozvíjať podmienky pre športovo - rekreačné a kultúrne vyžitie v obci

Opatrenia:

- 2.3.1 Rekonštrukcia a dobudovanie športovísk s využitím pre všetky vekové kategórie obyvateľov
- 2.3.2 Vytvorenie priestorov pre voľno-časové aktivity detí a dospelých modernizáciou Kultúrneho domu
- 2.3.3 Rekonštrukcia Domu smútku a dobudovanie chodníkov
- 2.3.4 Zriadenie materského centra

**Strategický cieľ 3 Rozvíjať špecifické črty obce a podporovať rast cestovného
ruchu**

Špecifický cieľ 3.1- Zabezpečiť vybudovanie a modernizáciu infraštruktúry pre ponuku cestovného ruchu

Opatrenia:

- 3.1.1 Revitalizácia verejného priestoru
- 3.1.2 Skvalitnenie drobnej infraštruktúry CR
- 3.1.3 Zvýšenie informovanosti a priestorovej orientácie v obci

4 REALIZAČNÁ ČASŤ

AKČNÝ PLÁN pre Strategický cieľ 1

1.)

Názov projektu:	Komunikácie pre všetkých
Cieľ projektu:	zlepšiť dopravnú infraštruktúru a bezpečnosť na komunikáciách v obci
Aktivity:	1. Dobudovanie miestnych komunikácií 2. Dobudovanie chodníkov 3. Vybudovanie chodníka do športovo-rekreačného areálu 4. Modernizácia autobusových zastávok
Realizátor:	Obec, partner VÚC Žilina
Indikátory:	výška investície počet m vybudovaných komunikácií počet m vybudovaných chodníkov počet ks nových autobusových zastávok % zvýšenia bezpečnosti pre chodcov
Doba realizácie:	2017-2020
Výška investície:	80.000 €
Financovanie:	zdroje z rozpočtu obce a VÚC

Realizáciou sa dosiahne splnenie Strategického cieľa 1. špecifického cieľa 1.1. a opatrenia 1.1.1.

2.)

Názov projektu:	Zvyšovanie energetickej efektívnosti verejných budov
Cieľ projektu:	zvýšiť energetickú hospodárnosť budov v obci
Aktivity:	1. Zateplenie obvodového plášťa a strechy budovy Základnej školy 2. Zateplenie obvodového plášťa a strechy budovy Materskej školy 3. Zateplenie strechy a výmena palivovej základne budovy Obecného úradu/Kultúrneho domu
Realizátor:	Obec
Indikátory:	výška investície % úspora emisií % úspora energií
Doba realizácie:	2016-2018
Výška investície:	600.000 €
Financovanie:	zdroje z rozpočtu obce, Dotácia Environmentálny fond – Zvyšovanie energetickej účinnosti existujúcich verejných budov vrátane zatepl'ovania

Realizáciou sa dosiahne splnenie Strategického cieľa 1 špecifického cieľa 1.2 a opatrenia 1.2.1

AKČNÝ PLÁN pre Strategický cieľ 2

1.)

Názov projektu:	Rekonštrukcia športovísk pre všetky vekové kategórie obyvateľov
Cieľ projektu:	zlepšiť bezpečnosť a údržbu športovísk a ihrísk v obci, zabezpečiť doplnenie herných prvkov
Aktivity:	1. Doplnenie a výmena poškodených herných prvkov na detskom ihrisku pri MŠ 2. Pravidelná údržba zelene 3. Vybudovanie vonkajšieho fitnes 4. Vybudovanie cvičnej požiarnickej trate
Realizátor:	Obec
Indikátory:	výška investície počet m vybudovaných trate počet prvkov opravených/vybudovaných % zvýšenia bezpečnosti pre chodcov
Doba realizácie:	2017-2020
Výška investície:	40.000 €
Financovanie:	zdroje z rozpočtu obce a VÚC, dotácie z nadácií

Realizáciou sa dosiahne splnenie Strategického cieľa 2 špecifického cieľa 2.3 a opatrenia 2.3.1

AKČNÝ PLÁN Pre Strategický Cieľ 3

1.)

Názov projektu:	Odkrytie Žabokreckého potoka a vybudovanie námestia
Cieľ projektu:	zatraktívnenie najstaršej časti obce pre rozvoj cestovného ruchu
Aktivity:	1. Odkrytie Žabokreckého potoka 2. Vybudovanie námestia s parčíkom s úpravou terénu
Realizátor:	Obec
Indikátory:	výška investície počet zhodnotených objektov kultúrneho a prírodného dedičstva
Doba realizácie:	2017-2021
Výška investície:	60.000 €
Financovanie:	zdroje z rozpočtu obce a INTERREG V-A Slovenská republika – Česká republika, ID prioritnej osi 2 Kvalita životného prostredia, ID: 2.1 Zvýšenie atraktívnosti kultúrneho a prírodného dedičstva pre obyvateľov a návštevníkov cezhraničného regiónu, Investičná priorita: 3. Zachovanie, ochrana, podpora a rozvoj prírodného a kultúrneho dedičstva

Realizáciou sa dosiahne splnenie Strategického cieľa 3 špecifického cieľa 3.1 a opatrenia 3.1.1

2.)

Názov projektu:	Vybudovanie drobnej infraštruktúry CR
Cieľ projektu:	zatraktívnenie obce prvkami drobnej infraštruktúry pre rozvoj cestovného ruchu
Aktivity:	1. Vybudovanie stanice Magna Via 2. Vybudovanie mlyna, gátera, valchovne a krampľovne
Realizátor:	Obec
Indikátory:	výška investície Počet „mäkkých“cezhraničných aktivít podporujúcich kultúrne a prírodné dedičstvo pohraničného regiónu
Doba realizácie:	2018-2021
Výška investície:	60.000 €
Financovanie:	zdroje z rozpočtu obce a INTERREG V-A PL-SR, ID prioritnej osi 1 Ochrana a rozvoj prírodného a kultúrneho dedičstva cezhraničného územia, ID: 1: Zintenzívnenie trvalo udržateľného využitia kultúrneho a prírodného dedičstva návštevníkmi a obyvateľmi, Investičná priorita: 6c. Zachovanie, ochrana, podpora a rozvoj prírodného a kultúrneho dedičstva

Realizáciou sa dosiahne splnenie Strategického cieľa 3 špecifického cieľa 3.1 a opatrenia 3.1.2

3.)

Názov projektu:

Cieľ projektu:

Aktivity:

Realizátor:

Indikátory:

Doba realizácie:

Výška investície:

Financovanie:

Informácie pre každého

zlepšenie informovanosti o obci a zabezpečiť priestorovú orientáciu pre návštevníkov obce

1. Vybudovanie informačných tabúl
2. Vybudovanie smerových tabúl

Obec

výška investície

Počet „mäkkých“cezhraničných aktivít podporujúcich kultúrne a prírodné dedičstvo pohraničného regiónu

2019

10.000 €

zdroje z rozpočtu obce a INTERREG V-A PL-SR, ID prioritnej osi 1 Ochrana a rozvoj prírodného a kultúrneho dedičstva cezhraničného územia, ID: 1: Zintenzívnenie trvalo udržateľného využitia kultúrneho a prírodného dedičstva návštevníkmi a obyvateľmi, Investičná priorita: 6c. Zachovanie, ochrana, podpora a rozvoj prírodného a kultúrneho dedičstva

Realizáciou sa dosiahne splnenie Strategického cieľa 3 špecifického cieľa 3.1 a opatrenia 3.1.3

Tabuľka – Plán hodnotenia a monitorovania

Plán predbežných hodnotení PHSR na programové obdobie 2014-2020		
Typ hodnotenia	Vykonat' prvýkrát	Dôvod vykonania/periodicita
Strategické hodnotenie	2017	Podľa rozhodnutia obce a vzniknutej spoločenskej potreby
Operatívne hodnotenie		
Tematické hodnotenie časti PHSR	2016	
Ad hoc mimoriadne hodnotenie		Pri značnom odklone od stanovených cieľov
		Pri návrhu na revíziu PHSR
Ad hoc hodnotenie celého PHSR alebo jeho časti		Na základe rozhodnutia starostu, kontrolného orgánu obce, podnetu poslancov, na základe protokolu NKÚ, správy auditu a pod.

Zdroj: vlastné spracovanie

5 FINANČNÁ ČASŤ

Tabuľka – Indikatívny rozpočet - sumarizácia

	Rok									
	2016	2017	2018	2019	2020	2021	2022	2023	2024	Spolu
Strateg. cieľ 1	350 000,00 €	632 000,00 €	220 000,00 €	22 000,00 €	22 000,00 €					1 246 000,00 €
Strateg. cieľ 2		41 900,00 €	77 900,00 €	43 900,00 €	37 900,00 €	39 900,00 €				241 500,00 €
Strateg. cieľ 3		12 000,00 €	18 000,00 €	52 000,00 €	14 000,00 €	14 000,00 €				110 000,00 €
	350 000,00 €	685 900,00 €	315 900,00 €	117 900,00 €	73 900,00 €	53 900,00 €				1 597 500,00 €

Zdroj: vlastné spracovanie

Tabuľka – Finančný rámec pre realizáciu PHSR

Opatrenie	Kód a názov projektu/aktivity	Termín realizácie projektu/aktivity	Zdroje celkom
Strategický cieľ 1			1 246 000,00 €
Špecifický cieľ 1.1			91 000,00 €
	1.1.1 Rekonštrukcia dopravnej infraštruktúry za účelom zvýšenia bezpečnosti obyvateľov	2017-2020	80 000,00 €
	1.1.2 Podpora budovania cyklokoridorov a cyklociest pre nemotorovú dopravu	2017-2020	5 000,00 €
	1.1.3 Dobudovanie dopravného značenia v obci	2017-2020	6 000,00 €
Špecifický cieľ 1.2			1 155 000,00 €
	1.2.1 Zvyšovanie energetickej efektívnosti verejných budov	2016-2018	600 000,00 €
	1.2.2 Skvalitňovanie systému zberu, separácie zneškodňovania/zhodnocovania odpadu	2016	10 000,00 €
	1.2.3 Realizácia opatrení na zvyšovanie ochrany prírody v obci	2017	5 000,00 €
	1.2.4 Rekonštrukcia verejného osvetlenia	2016	140 000,00 €
	1.2.5 Protipovodňové úpravy a oprava mosta cez potok	2016-2018	400 000,00 €
Strategický cieľ 2			241 500,00 €
Špecifický cieľ 2.1			15 000,00 €
	2.1.1 Spolupráca s podnikateľmi na rozvoji zamestnanosti	2017-2020	15 000,00 €
	2.1.2 Vytváranie podmienok pre príchod nových investícií		
Špecifický cieľ 2.2			117 000,00 €
	2.2.1 Vytváranie partnerstiev pre projekty	2017-2021	1 000,00 €
	2.2.2 Podpora prístupu LEADER	2016-2020	100 000,00 €
	2.2.3 Rozvoj spolupráce subjektov na úrovni obce, regiónu, ako i na národnej a medzinárodnej úrovni	2017-2021	15 000,00 €
	2.2.4 Vytvárať podmienky pre	2017-2021	1 000,00 €

	rozvoj kultúrno-spoločenských aktivít		
Špecifický cieľ 2.3			109 500,00 €
	2.3.1 Rekonštrukcia a dobudovanie športovísk s využitím pre všetky vekové kategórie obyvateľov	2017-2020	40 000,00 €
	2.3.2 Vytvorenie priestorov pre voľno-časové aktivity detí a dospelých modernizáciou Kultúrneho domu	2018-2021	50 000,00 €
	2.3.3 Rekonštrukcia Domu smútku a dobudovanie chodníkov	2017-2021	17 000,00 €
	2.3.4 Zriadenie materského centra	2017-2021	2 500,00 €
Strategický cieľ 3			110 000,00 €
Špecifický cieľ 3.1			110 000,00 €
	3.1.1 Revitalizácia verejného priestoru	2017-2021	60 000,00 €
	3.1.2 Skvalitnenie drobnej infraštruktúry CR	2018-2021	40 000,00 €
	3.1.3 Zvýšenie informovanosti a priestorovej orientácie v obci	2019	10 000,00 €

Pre ostatné navrhované opatrenia a aktivity budú využité zdroje z grantov, podporných programov a vyhlásených aktuálnych výziev.

Vo finančnom pláne boli naplánované najaktuálnejšie investičné zámery obce.

Tabuľka – Model viaczdrojového financovania – intervenčná matica

Prioritná oblasť	Celkové náklady	Viaczdrojové financovanie					Súkromné zdroje
		Verejné zdroje					
		EÚ	Štát	VÚC	Obec	Spolu	
Opatrenie 1.1	91 000,00 €		86 450,00 €		4 550,00 €	91 000,00 €	
Opatrenie 1.2	1 155 000,00 €	340 000,00 €	624 250,00 €		50 750,00 €	1 015 000,00 €	140 000,00 €
Opatrenie 2.1	15 000,00 €	12 750,00 €	1 500,00 €		750,00 €	15 000,00 €	
Opatrenie 2.2	117 000,00 €	89 450,00 €	21 700,00 €		5 850,00 €	117 000,00 €	
Opatrenie 2.3	109 500,00 €		98 550,00 €		10 950,00 €	109 500,00 €	
Opatrenie 3.1	110 000,00 €	93 500,00 €	11 000,00 €	-	5 500,00 €	110 000,00 €	

Zdroj: vlastné spracovanie

6 Prílohy

Povinné prílohy

Príloha č. 1 – Zoznam členov riadiaceho tímu

Príloha č. 2 – Zoznam informačných zdrojov použitých v PHSR

Príloha č. 3 – Zoznam skratiek použitých v PHSR

Príloha č. 4 – Akčný plán na daný rozpočtový rok s výhľadom na 2 roky (x+2)

Príloha č. 5 - Vzor anketového formulára

Príloha č. 6 - Vyhodnotenie ankety

Príloha č. 1 – Zoznam členov riadiaceho tímu

Ing. Zuzana Valocká – starosta

Peter Jesenský – zástupca starostu obce

Andrej Kalnický – poslanec

Ing. Oliver Hrapka – poslanec

Igor Bartoš – poslanec

Rastislav Polonec – poslanec

Oľga Kalnická – poslanec

Mgr. Andrea Fabrová – poslanec

Bibiana Hubáčková – poslanec

Dáša Kalnická – poslanec

Ing. Janka Mikušáková – RRA DT

Ing. Libuša Bajanová – PROGRESSUS SLOVAKIA, s.r.o.

Príloha č. 2 – Zoznam informačných zdrojov použitých v PHSR

1. Stratégia Európa 2020
2. Koncepcia územného rozvoja Slovenska 2001 v znení Zmien a doplnkov č.1
3. Partnerská dohoda
4. Národná stratégia regionálneho rozvoja Slovenskej republiky, 2010
5. Národná stratégia rozvoja cyklistickej dopravy a cykloturistiky v SR
6. Operačné programy pre programové obdobie 2014 - 2020:
 - Operačný program Kvalita životného prostredia,
 - Operačný program Ľudské zdroje,
 - Integrovaný regionálny operačný program,
 - Program rozvoja vidieka
7. Programy cieľa európska územná spolupráca
8. Program hospodárskeho a sociálneho rozvoja Žilinského samosprávneho kraja pre roky 2014 – 2020
9. Územný plán obce Žabokreky
10. Program hospodárskeho a sociálneho rozvoja obce Žabokreky na roky 2007 – 2013
11. Budovanie cyklotrás na území Žilinského samosprávneho kraja (cyklostratégia)
12. Stratégia rozvoja cestovného ruchu ŽSK pre roky 2007 – 2013

Príloha č. 3 – Zoznam skratiek použitých v PHSR

CR	Cestovný ruch
EAO	Ekonomicky aktívne obyvateľstvo
EÚ	Európska únia
IBV	Individuálna bytová výstavba
iROP	Integrovaný regionálny operačný program
MAS TURIEC	Miestna akčná skupina Turiec
MHD	Mestská hromadná doprava
MŠ MŠ	Materská škola
MVO	Mimovládne organizácie
NKÚ	Najvyšší kontrolný úrad
OÚ	Obecný úrad
OZ	Obecného zastupiteľstva
PD	Poľnohospodárske družstvo
PHSR	Program hospodárskeho rozvoja a sociálneho rozvoja
RRA DT	Regionálna rozvojová agentúra Dolný Turiec
SHR	Samostatne hospodáriaci roľník
SODB	Sčítanie obyvateľov, domov a bytov
SR	Slovenská republika
TTP	Trvale trávne porasty
ÚP	Územný plán
ÚPSVaR	Úrad práce, sociálnych vecí a rodiny
VÚC	Vyšší územný celok
ZMOT	Združenie miest a obcí Turca
ZCRVF	Združenie cestovného ruchu Veľká Fatra
ZŠ	Základná škola
ŽSK	Žilinský samosprávny kraj

AKČNÝ PLÁN pre Strategický cieľ 1

1.)	
Názov projektu:	Komunikácie pre všetkých
Cieľ projektu:	zlepšiť dopravnú infraštruktúru a bezpečnosť na komunikáciách v obci
Aktivity:	1. Dobudovanie miestnych komunikácií 2. Dobudovanie chodníkov 3. Vybudovanie chodníka do športovo-rekreačného areálu 4. Modernizácia autobusových zastávok
Realizátor:	Obec, partner VÚC Žilina
Indikátory:	výška investície počet m vybudovaných komunikácií počet m vybudovaných chodníkov počet ks nových autobusových zastávok % zvýšenia bezpečnosti pre chodcov
Doba realizácie:	2017-2018
Výška investície:	40.000 €
Financovanie:	zdroje z rozpočtu obce a VÚC
Realizáciou sa dosiahne splnenie Strategického cieľa 1. špecifického cieľa 1.1. a opatrenia 1.1.1.	
2.)	
Názov projektu:	Zvyšovanie energetickej efektívnosti verejných budov
Cieľ projektu:	zvýšiť energetickú hospodárnosť budov v obci
Aktivity:	1. Zateplenie obvodového plášťa a strechy budovy Základnej školy 2. Zateplenie obvodového plášťa a strechy budovy Materskej školy 3. Zateplenie strechy a výmena palivovej základne budovy Obecného úradu/Kultúrneho domu
Realizátor:	Obec
Indikátory:	výška investície % úspora emisií % úspora energií
Doba realizácie:	2016-2018
Výška investície:	600.000 €
Financovanie:	zdroje z rozpočtu obce, Dotácia Environmentálny fond – Zvyšovanie energetickej účinnosti existujúcich verejných budov vrátane zatepl'ovania
Realizáciou sa dosiahne splnenie Strategického cieľa 1 špecifického cieľa 1.2 a opatrenia 1.2.1	

AKČNÝ PLÁN pre Strategický cieľ 2

1.)

Názov projektu:	Rekonštrukcia športovísk pre všetky vekové kategórie obyvateľov
Cieľ projektu:	zlepšiť bezpečnosť a údržbu športovísk a ihrísk v obci, zabezpečiť doplnenie herných prvkov
Aktivity:	1. Doplnenie a výmena poškodených herných prvkov na detskom ihrisku pri MŠ 2. Pravidelná údržba zelene 3. Vybudovanie vonkajšieho fitnes 4. Vybudovanie cvičnej požiarnickej trate
Realizátor:	Obec
Indikátory:	výška investície počet m vybudovaných trate počet prvkov opravených/vybudovaných % zvýšenia bezpečnosti pre chodcov
Doba realizácie:	2017-2018
Výška investície:	26.000 €
Financovanie:	zdroje z rozpočtu obce a VÚC, dotácie z nadácií

Realizáciou sa dosiahne splnenie Strategického cieľa 2 špecifického cieľa 2.3 a opatrenia 2.3.1

AKČNÝ PLÁN pre Strategický Cieľ 3

1.)

Názov projektu:	Odkrytie Žabokreckého potoka a vybudovanie námestia
Cieľ projektu:	zatraktívnenie najstaršej časti obce pre rozvoj cestovného ruchu
Aktivity:	1. Odkrytie Žabokreckého potoka 2. Vybudovanie námestia s parčíkom s úpravou terénu
Realizátor:	Obec
Indikátory:	výška investície počet zhodnotených objektov kultúrneho a prírodného dedičstva
Doba realizácie:	2017-2018
Výška investície:	24.000 €
Financovanie:	zdroje z rozpočtu obce a INTERREG V-A Slovenská republika – Česká republika, ID prioritnej osi 2 Kvalita životného prostredia, ID: 2.1 Zvýšenie atraktívnosti kultúrneho a prírodného dedičstva pre obyvateľov a návštevníkov cezhraničného regiónu, Investičná priorita: 3. Zachovanie, ochrana, podpora a rozvoj prírodného a kultúrneho dedičstva

Realizáciou sa dosiahne splnenie Strategického cieľa 3 špecifického cieľa 3.1 a opatrenia 3.1.1

2.)

Názov projektu:	Vybudovanie drobnej infraštruktúry CR
Cieľ projektu:	zatraktívnenie obce prvkami drobnej infraštruktúry pre rozvoj cestovného ruchu
Aktivity:	1. Vybudovanie stanice Magna Via 2. Vybudovanie mlyna, gátera, valchovne a krampľovne
Realizátor:	Obec
Indikátory:	výška investície Počet „mäkkých“cezhraničných aktivít podporujúcich kultúrne a prírodné dedičstvo pohraničného regiónu
Doba realizácie:	2018
Výška investície:	6.000 €
Financovanie:	zdroje z rozpočtu obce a INTERREG V-A PL-SR, ID prioritnej osi 1 Ochrana a rozvoj prírodného a kultúrneho dedičstva cezhraničného územia, ID: 1: Zintenzívnenie trvalo udržateľného využitia kultúrneho a prírodného dedičstva návštevníkmi a obyvateľmi, Investičná priorita: 6c. Zachovanie, ochrana, podpora a rozvoj prírodného a kultúrneho dedičstva

Realizáciou sa dosiahne splnenie Strategického cieľa 3 špecifického cieľa 3.1 a opatrenia 3.1.2

„Aká bude budúcnosť našej obce záleží aj odo mňa“
(svojimi návrhmi a názormi na život vo svojej obci prispejem k jej smerovaniu)

**ANKETA - prieskum názorov na život obyvateľov obce
Žabokreky**

Ankety sa môžu zúčastniť obyvatelia obce Žabokreky vo veku **od 18 rokov**.
Prosíme zakrúžkujte odpoveď. Ak sa neviete rozhodnúť, ak neviete posúdiť označte **N**
BLOK I

1. **KVALITA:** Kvalita života v obci je:
A - veľmi dobrá, B - dobrá, C – uspokojivá, D – zlá
2. **SLUŽBY:** S ponukou služieb a obchodov som:
A- veľmi spokojný, B- čiastočne spokojný, C- čiastočne nespokojný, D –veľmi nespokojný
3. **KULTÚRA:** S možnosťami kultúrneho vyžitia v obci som:
A- veľmi spokojný, B- čiastočne spokojný, C- čiastočne nespokojný, D –veľmi nespokojný
4. **ŠPORT:** S možnosťami športového vyžitia v obci som:
A- veľmi spokojný, B- čiastočne spokojný, C- čiastočne nespokojný, D –veľmi nespokojný
5. **INFORMOVANOSŤ:** S informovanosťou občanov v obci som:
A- veľmi spokojný, B- čiastočne spokojný, C- čiastočne nespokojný, D –veľmi nespokojný
6. **DOPRAVA:** S kvalitou prímestskej dopravy som:
A- veľmi spokojný, B- čiastočne spokojný, C- čiastočne nespokojný, D –veľmi nespokojný
7. **VZHLAD OBCE:** So vzhlľadom obce som:
A- veľmi spokojný, B- čiastočne spokojný, C- čiastočne nespokojný, D –veľmi nespokojný
8. **ŽIVOTNÉ PROSTREDIE:** S kvalitou životného prostredia v obci som:
A- veľmi spokojný, B- čiastočne spokojný, C- čiastočne nespokojný, D –veľmi nespokojný
9. **SOCIÁLNE SLUŽBY:** S úrovňou zabezpečenia sociálnych služieb v obci som:
A -veľmi spokojný, B- čiastočne spokojný, C- čiastočne nespokojný, D –veľmi nespokojný
10. **PRÁCA:** S ponukou pracovných príležitostí v obci som:
A- veľmi spokojný, B- čiastočne spokojný, C- čiastočne nespokojný, D –veľmi nespokojný

Námety na skvalitnenie života v obci (napíšte, čo považujete za dôležité zmeniť v obci, aby sa Vám žilo lepšie. Prosím buďte konkrétny (príklad: Opraviť miestnu komunikáciu na dolnom konci).

BLOK II

Záujem o dianie v obci (vyberte aj viac odpovedí)

1. Zúčastňujem sa volieb starostu a obecného zastupiteľstva:
A - vždy, B - občas, C – nikdy
2. Navštevujem starostu so svojimi požiadavkami
A - vždy, B - občas, C – nikdy
3. Zúčastňujem sa verejných zhromaždení, zasadnutí Obecného zastupiteľstva
A - vždy, B - občas, C – nikdy
4. Oboznámil som sa s Územným plánom obce
A - vždy, B - občas, C – nikdy
5. Zúčastňujem sa na podujatiach organizovaných v obci
A - vždy, B - občas, C – nikdy
6. Aktívne sa zapájam do života cirkvi
A - vždy, B - občas, C – nikdy
7. Sledujem informácie o rozvoji obce
A - vždy, B - občas, C – nikdy
8. Sledujem aktivity obce na vývesných tabuliach
A - vždy, B - občas, C – nikdy
9. Som členom spolkov a organizácií, ktoré v obci pôsobia
A - vždy, B - občas, C - nikdy

BLOK III.

Identifikácia dotazovaného (zakrúžkujte):

A - Muž

B - Žena

Vek: A do 35 rokov

B 36 – 60 rokov

C nad 61

Status: A - pracujem

B - podnikám

C - som dôchodca

D - som nezamestnaný

E - som na materskej dovolenke

F - študujem

Ďakujeme za spoluprácu!

Výsledky ankety budú zapracované do dokumentu Program hospodárskeho a sociálneho rozvoja obce Žabokreky na roky 2015 -2025.

Vyhodnotenie ankety